

# 民眾疏散路線說明

一、開口契約廠商民眾疏散動線方式：

1. 依據 13 處臨時收容所天然災害民眾疏散路線圖，疏散動線各分為主路線（紅色）及副路線（藍色）。

2. 當交通疏散的主路線交通中斷，即行利用副路線，並配合道路改道標示

(  ) 可將民眾如期疏散至各收容站。

3. 瑞芳區收容所一覽表：

|    | 地點      | 地址                   | 避難路線                                 |
|----|---------|----------------------|--------------------------------------|
| 1  | 瑞芳區公所：  | 新北市瑞芳區逢甲路 82 號       | 明燈路→子平橋                              |
| 2  | 勸濟堂     | 新北市瑞芳區祈堂路 53 號       | 明燈路二段→明燈路一段→瑞金公路→汽車路→金光路→祈堂路         |
| 3  | 瓜山國小    | 新北市瑞芳區五號路 306 號      | 明燈路二段→明燈路一段→瑞金公路→金光路→五號路             |
| 4  | 猴硐國小    | 新北市瑞芳區九芎路 69-1       | 明燈路二段→瑞侯公路→九芎橋路                      |
| 5  | 瑞芳高工    | 新北市瑞芳區瑞芳街 60 號       | 子平橋→逢甲路→瑞芳街                          |
| 6  | 瑞芳國小    | 新北市瑞芳區中山路 2 號        | 中山路→明燈路三段                            |
| 7  | 瑞芳國中    | 新北市瑞芳區三爪仔坑路 1 號      | 明燈路三段→瑞芳橋→三爪子坑路                      |
| 8  | 瑞濱里活動中心 | 新北市瑞芳區建基路一段 4-2 號    | 瑞濱隧道→瑞濱路→建基路一段                       |
| 9  | 鼻頭國小    | 新北市瑞芳區鼻頭路 99 號       | 岳王路→瑞濱隧道→瑞濱路→海濱路→北部海濱公路→南雅路          |
| 10 | 濂洞國小    | 新北市瑞芳區洞頂路 101 巷 80 號 | 瑞濱隧道→瑞濱路→海濱路→北部濱海公路→洞頂路→金水公路→明里路→洞頂路 |

|    |   |                       |  |
|----|---|-----------------------|--|
| 11 | 九份國小  | 新北市瑞芳區崙頂 145 號        | 明燈路二段->明燈路一段->瑞金公路->汽車路->瑞雙公路->崙頂路     |
| 12 | 吉慶國小  | 新北市瑞芳區大埔路 95 號        | 明燈路三段->中山路->鱒魚坑路->大寮路->楓仔瀨路->粗坑口路->大埔路 |
| 13 | 建和安養堂   | 新北市瑞芳區<br>岳王路 136-5 號 | 明燈路三段->子平橋->逢甲路->岳王路                   |
| 備註 | 瑞芳區公所防災相關業務承辦人員聯絡方式：<br>一、 經建課：張云嘉，電話：24972250#1409<br>二、 社會人文課：賴怡安，電話：24972250#1202<br>三、 民政災防課：嚴珮瑜，電話：24972250#1103 |                       |  |

## 二、當日民眾不及全數疏散備用方式：

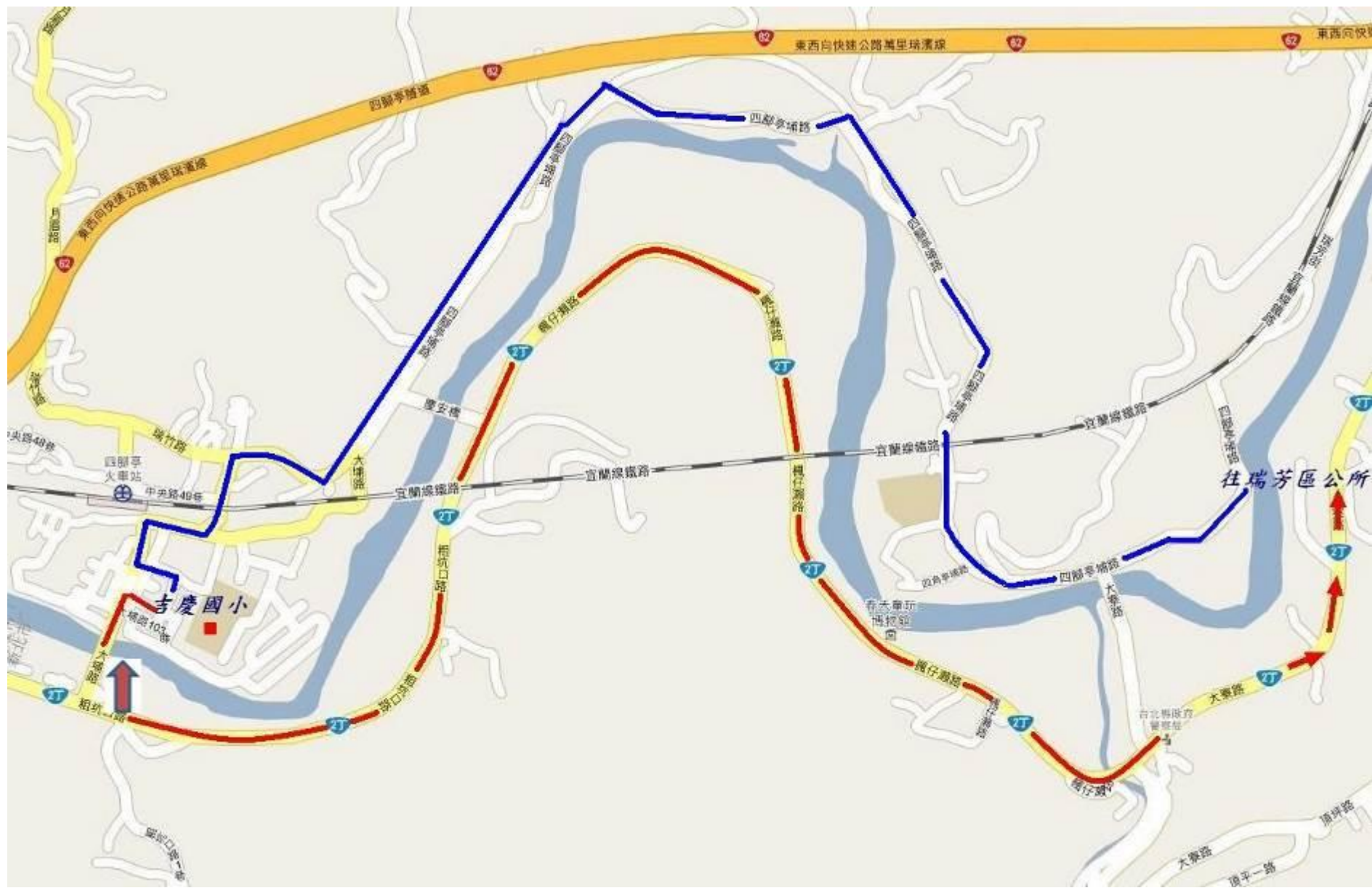
全區分為區內、四腳亭地區、濱海地區、猴硐地區、金九地區，本所已簽訂開口合約提供緊急救難飲食、物品等備用廠商，當交通工具因不可抗力因素無法在當日完成民眾全數疏散時，配合相關主要道路及替代道路就近立即運送所需物資應變，以求使民眾可安全無虞等待救援。

## 三、瑞芳區各地區疏散路線圖：

深澳地區疏散路線圖



四腳亭地區疏散路線圖



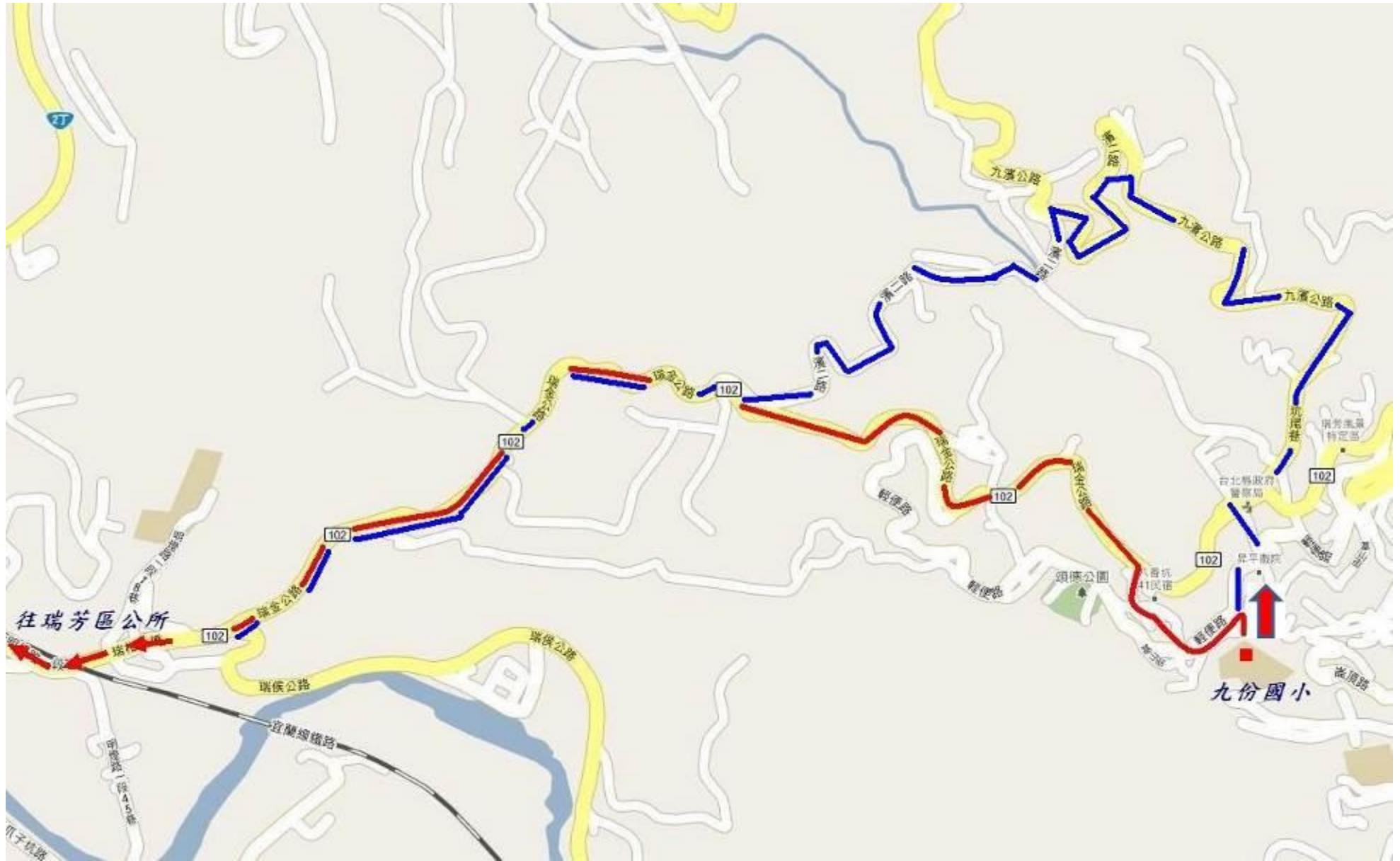
市區內疏散路線圖



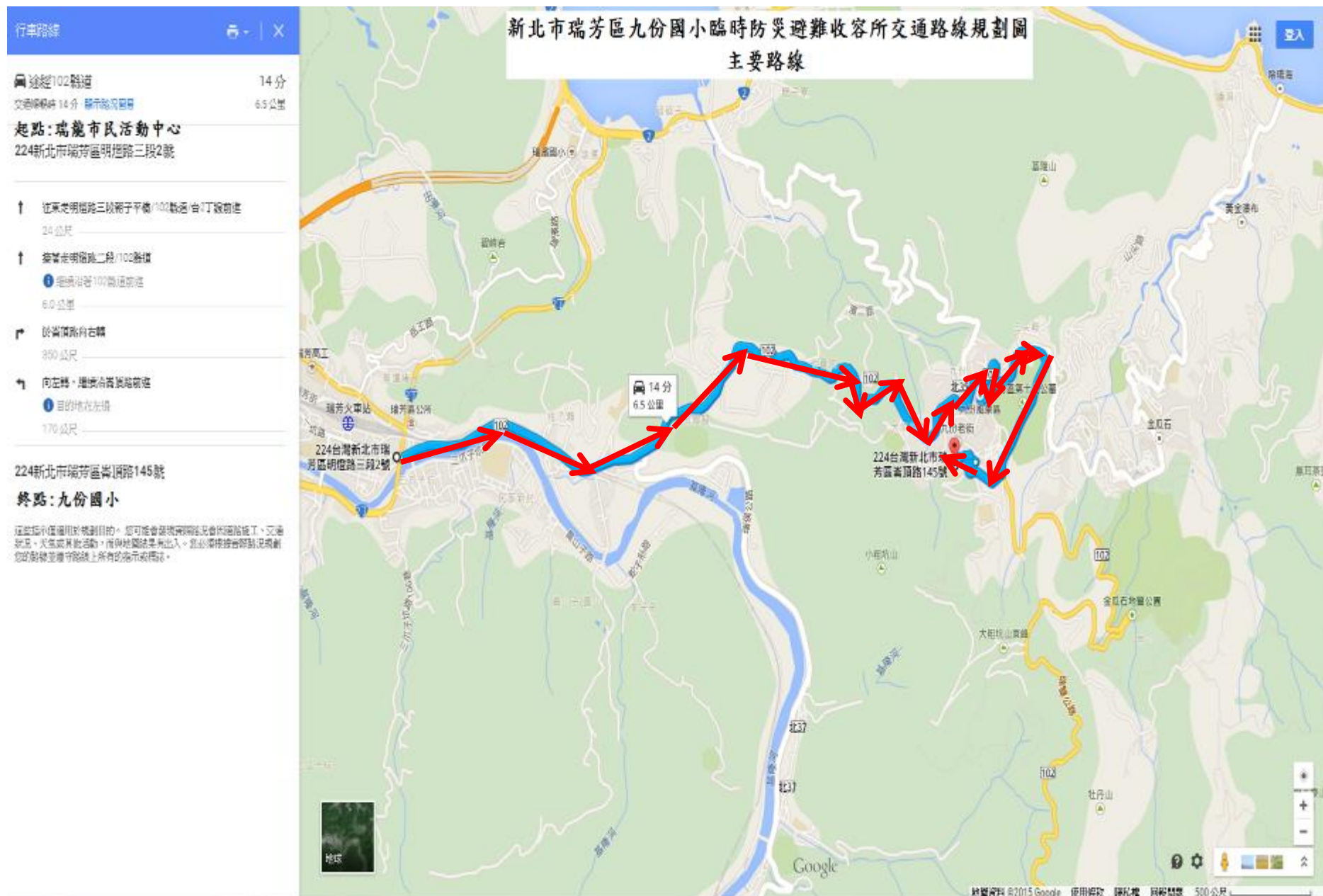
濱海地區疏散路線圖



金九地區疏散路線圖



#### 四、臨時防災避難收容所交通路線規劃圖：





途徑輕便路和102縣道 16分  
交通轉乘時 16分 - 顯示狀況圖冊 7.4公里

起點: 瑞龍市民活動中心  
224新北市瑞芳區明燈路三段2號

↑ 往東走明燈路三段獅子平橋/102縣道/台2丁線前進

24公尺

↑ 接著走明燈路二段/102縣道

1 繼續沿著102縣道前進

3.4公里

↘ 於輕便路向右轉

950公尺

↘ 向右轉, 繼續沿輕便路前進

1.1公里

↘ 於汽車路/瑞全公路/102縣道向右行駛

1 繼續沿著102縣道前進

1.4公里

↘ 於崙頂路向右轉

350公尺

↙ 向左轉, 繼續沿崙頂路前進

1 目的地在左邊

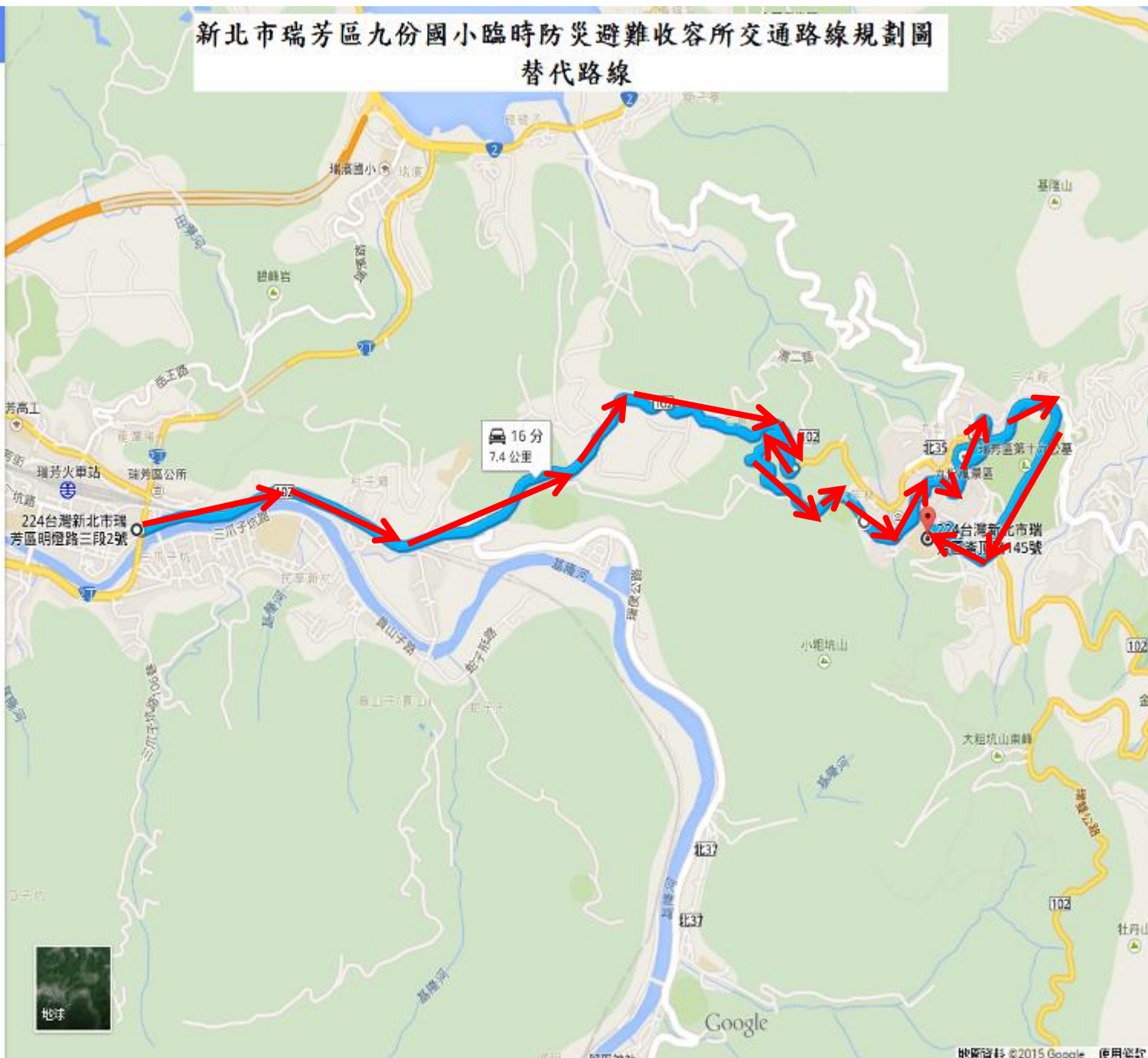
170公尺

224新北市瑞芳區崙頂路145號

終點: 九份國小

這些指示僅適用於概測目的。您可能會發現實際路況會因道路施工、交通狀況、天氣或其他活動, 而與地圖結果有出入。您必須根據實際路況規劃您的路線並遵守路線上所有的指示或標誌。

### 新北市瑞芳區九份國小臨時防災避難收容所交通路線規劃圖 替代路線



行車路線

🚗 途經台2丁線 3分  
交通時間 3分 顯示詳細資訊 1.1公里

起點:瑞龍市民活動中心

224新北市瑞芳區明燈路三段2號

↑ 往東走明燈路三段轉右轉/100號途經台2丁線前往

24公尺

↗ 於瑞龍路台2丁線向右轉

📍 瑞龍路台2丁線前往

260公尺

↖ 於三爪仔坑路向左轉

250公尺

↗ 向右轉

270公尺

↖ 靠左

49公尺

↑ 繼續直行

📍 目的地在左邊

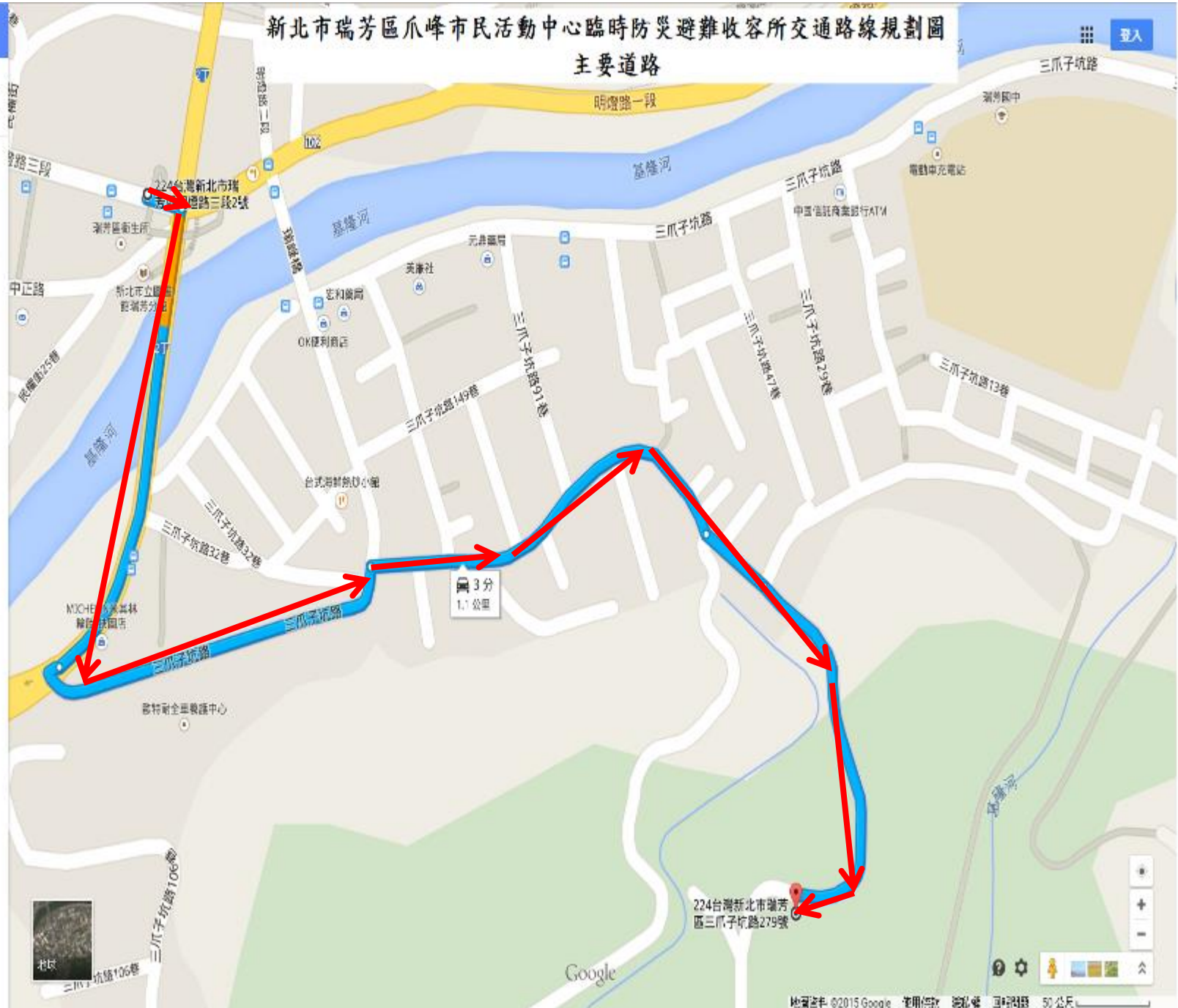
220公尺

224新北市瑞芳區三爪仔坑路279號

終點:爪峰市民活動中心

這些指示僅適用於旅遊目的。您可能需要根據實際情況調整路線，如遇施工、交通狀況、天氣或封路等。而且這些結果有出入，您必須準確閱讀地圖規劃的詳細路線並遵守路面上所有的指示或標誌。

### 新北市瑞芳區爪峰市民活動中心臨時防災避難收容所交通路線規劃圖 主要道路



行車路線



途徑102縣道 7分  
空程時間約7分 顯示詳細圖層 3.1公里

起點:瑞龍市民活動中心  
224新北市瑞芳區明德路三段2號

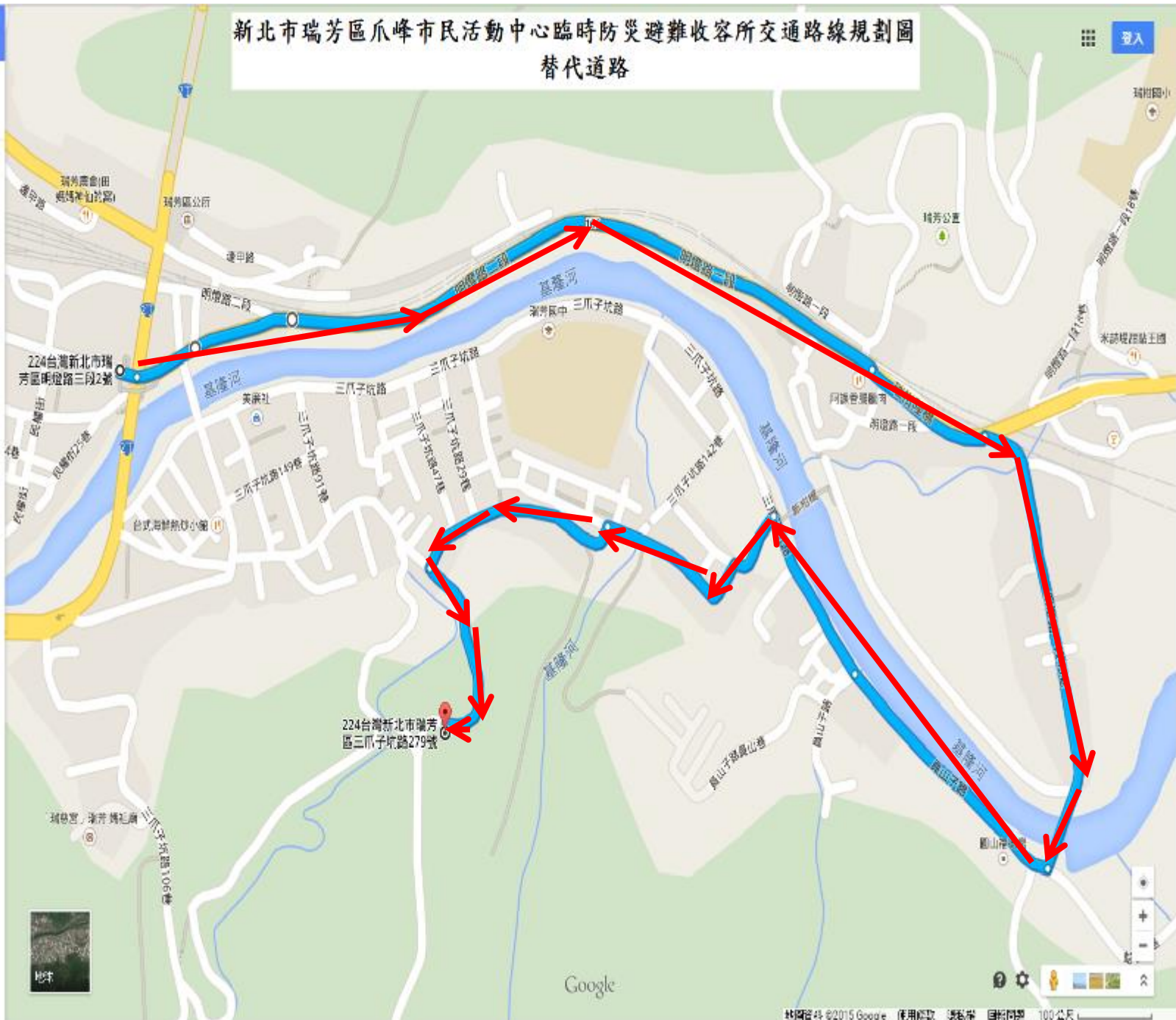
沿102縣道前往明德路一段  
▼ 2分 (1.1公里)

走明德路一段45巷到員山子墘前往目的地  
▼ 3分 (2.0公里)

224新北市瑞芳區三瓜子坑路279號  
終點:爪峰市民活動中心

這些指示僅適用於規劃目的，您可能發現實際情況與圖面標示不同，交通狀況、天氣或臨時活動，均可能導致路線與出入。您必須根據實際情況調整您的路線並遵守路線上所有的指示與標誌。

### 新北市瑞芳區爪峰市民活動中心臨時防災避難收容所交通路線規劃圖 替代道路



### 新北市瑞芳區瓜山國小臨時防災避難收容所交通路線規劃圖 替代路線

圖 途經102縣道和北34鄉道 16分  
又送順轉將 16分 顯示狀況圖等 7.7公里

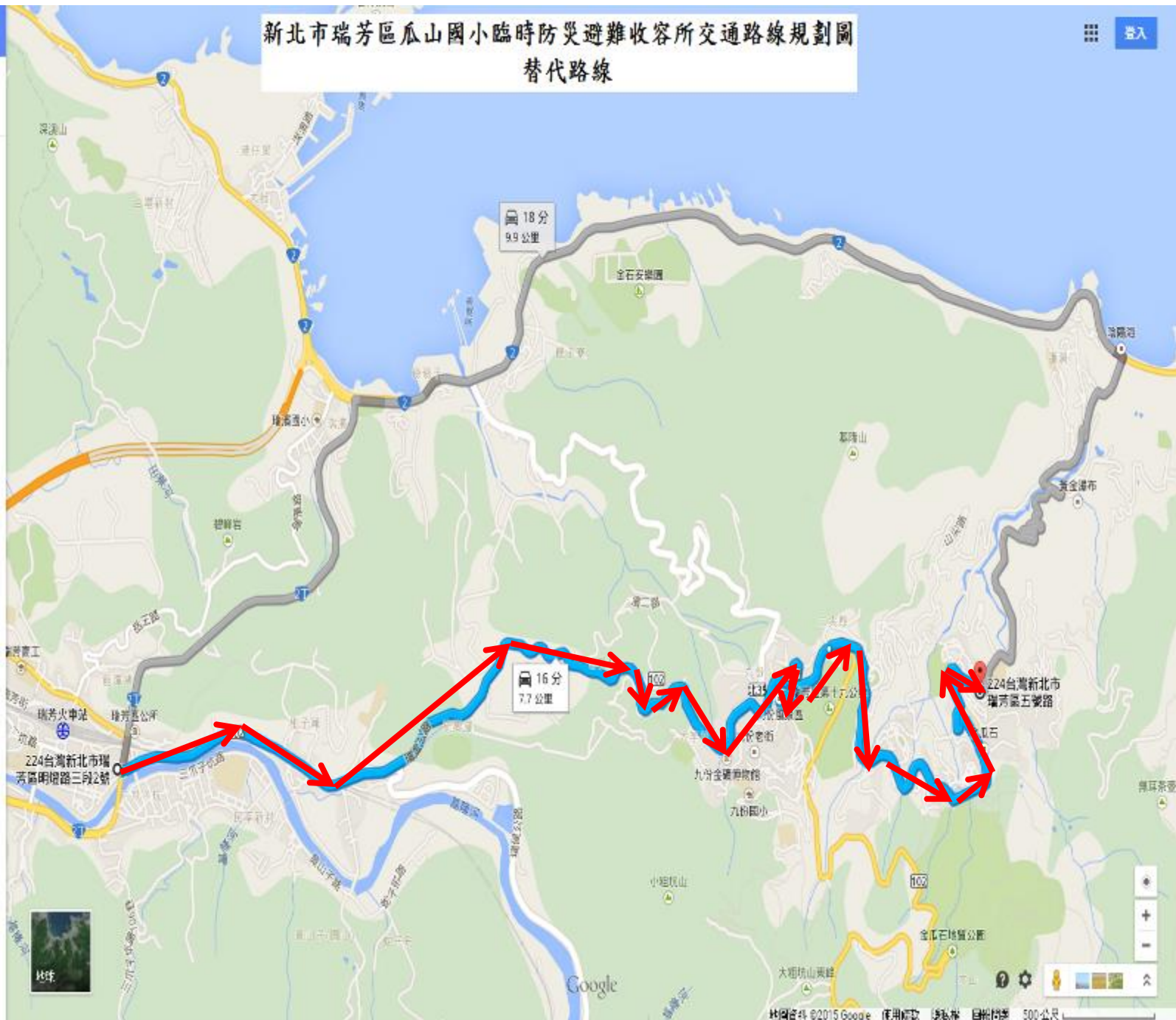
起點:瑞慶市民活動中心  
224新北市瑞芳區明德路三段2號

- ↑ 往東邊新屋路三段對子平橋102縣道 台2丁橋前進  
24公尺
- ↑ 沿著新屋路二段102縣道  
● 進東邊新屋路102縣道前進  
53公尺
- ↘ 靠右行駛，進入瑞金公路/金允路北34鄉道  
● 進東邊新屋路34鄉道前進  
24公尺
- ↖ 於五號路向右轉  
0公尺

224新北市瑞芳區五號路

終點:瓜山國小

這些指示僅適用於規劃目的，您可能發現實際情況會因道路施工、空運狀況、天氣或異常活動，而與地圖結果有出入。請永遠根據實際路況規劃您的路線並遵守路線上所有的指示或標誌。



# 新北市瑞芳區瓜山國小臨時防災避難收容所交通路線規劃圖 主要路線

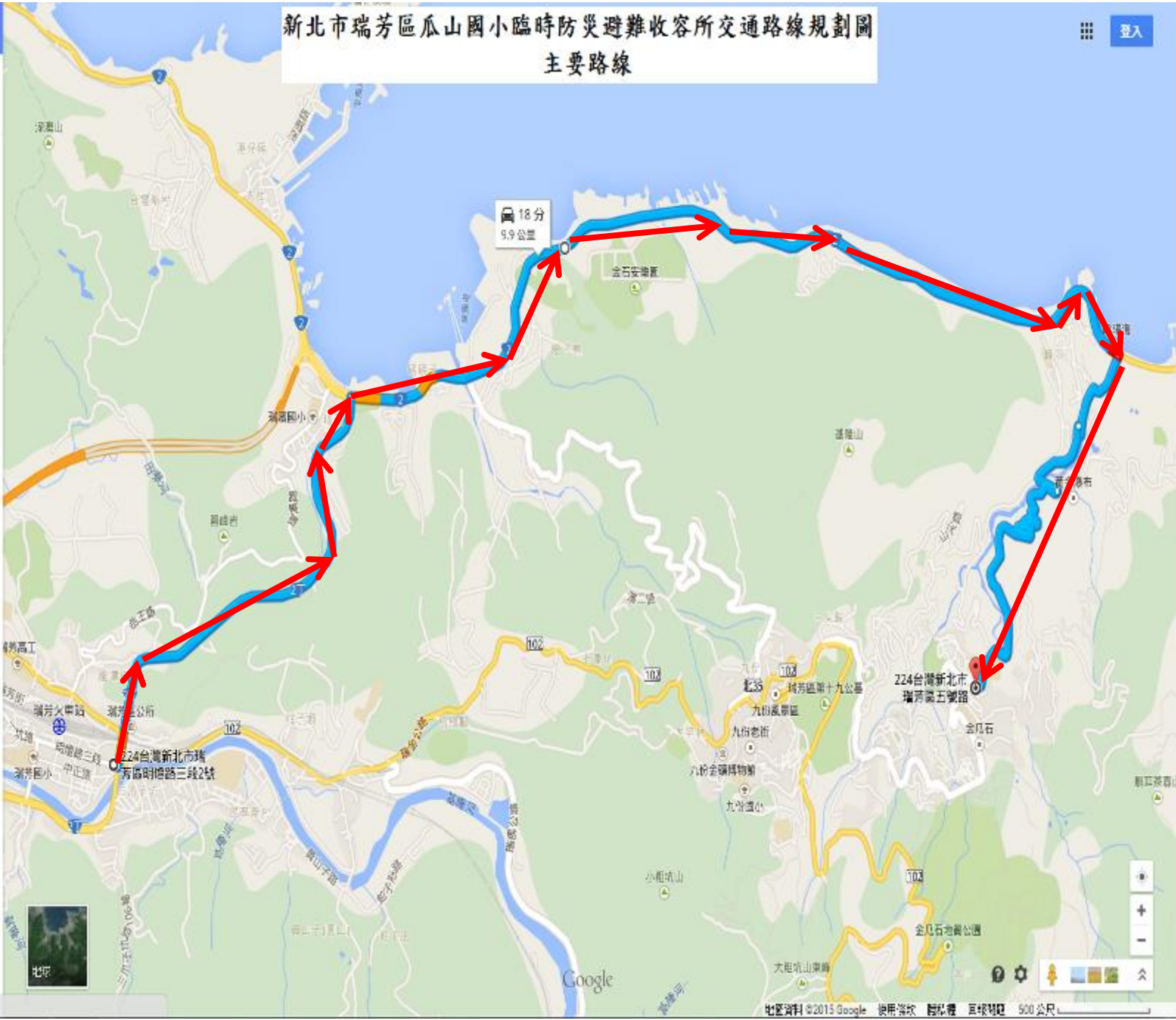
圖 途經北部濱海公路/台2線和北34鄉道 18分  
交通時間 17分 顯示詳細資訊 9.9公里

起點:瑞芳市民活動中心  
224新北市瑞芳區明德路三段2號

- ↑ 行經明德路三段順子平橋/102縣道/台2丁線前進 24公尺
- ↙ 於子平橋/102縣道/台2丁線向左轉  
● 繼續沿著台2丁線前進 24公尺
- ↘ 於北部濱海公路/瑞芳路/台2線向右轉  
● 繼續沿著北部濱海公路/台2線前進 4.9公尺
- ↘ 於濱海路/北34鄉道向右轉  
● 繼續沿著北34鄉道前進 900公尺
- ↙ 於明德路/金水公路/北34鄉道向左轉  
● 繼續沿著金水公路/北34鄉道前進 450公尺
- ↘ 向右轉,繼續沿金水公路/北34鄉道前進 1.7公尺
- ↙ 於五枝路向左轉 8公尺

224新北市瑞芳區王爺路  
終點:瓜山國小

這些指示僅適用於規劃目的。您可能需要調整該計畫以因應施工、交通狀況、天氣或其他活動。而且此結果具有出入。您必須根據實際情況規劃您的路線並遵守路線上所有交通指示標誌。



### 行車路線



途經102縣道和瑞侯公路/北37鄉道

9分

交通順暢時 9分 · 顯示路況圖層

5.2公里

**起點: 瑞龍市民活中心**

224新北市瑞芳區明燈路三段2號

↑ 往東走明燈路三段朝子平橋/102縣道/台2丁線前進

24公尺

↑ 接著走明燈路二段/102縣道

① 繼續沿著102縣道前進

1.6公里

↘ 於瑞侯公路/北37鄉道靠右行駛

2.8公里

↗ 走九芎橋路/北37鄉道

57公尺

↘ 於新介壽橋向右轉

90公尺

↙ 於柴寮路向左轉

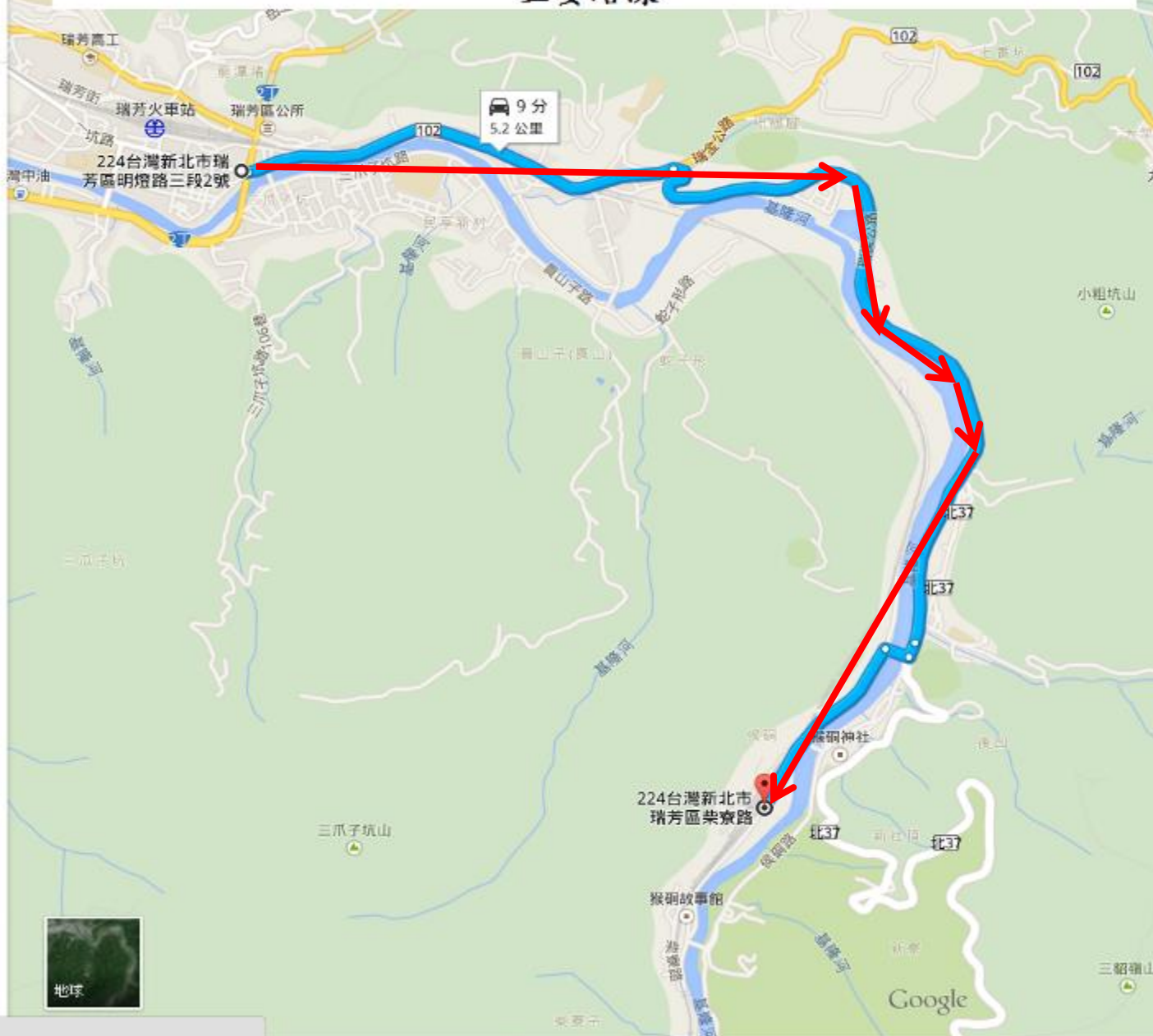
750公尺

224新北市瑞芳區柴寮路

**終點: 光復市民活動中心**

這些指示僅適用於規劃目的。您可能會發現實際情況會因道路施工、交通狀況、天氣或其他活動，而與地圖結果有出入。您必須根據實際情況規劃您的路線並遵守路線上所有的指示或標誌。

## 新北市瑞芳區光復市民活動中心臨時防災避難收容所交通路線規劃圖 主要路線



### 行車路線



途經102縣道和北37鄉道

48 分

交通順暢時 48 分 · [顯示路況圖層](#)

26.3 公里

**起點: 瑞龍市民活中心**

224新北市瑞芳區明燈路三段2號

- ↑ 往東走明燈路三段朝子平橋/102縣道/台2丁線前進  
24 公尺
- ↑ 接著走明燈路二段/102縣道  
● 繼續沿著102縣道前進  
17.1 公里
- ↘ 請於侯社公路/北37鄉道向右急轉  
● 繼續沿著北37鄉道前進  
8.3 公里
- ↘ 於侯硐路靠右行駛  
20 公尺
- ↙ 於新介壽橋向左轉  
90 公尺
- ↙ 於柴寮路向左轉  
750 公尺

224新北市瑞芳區柴寮路

**終點: 光復市民活動中心**

這些指示僅適用於規劃目的。您可能會發現實際路況會因道路施工、交通狀況、天氣或其他活動，而與地圖結果有出入。您必須根據實際路況規劃您的路線並遵守路線上所有的指示或標誌。

## 新北市瑞芳區光復市民活動中心臨時防災避難收容所交通路線規劃圖 替代路線

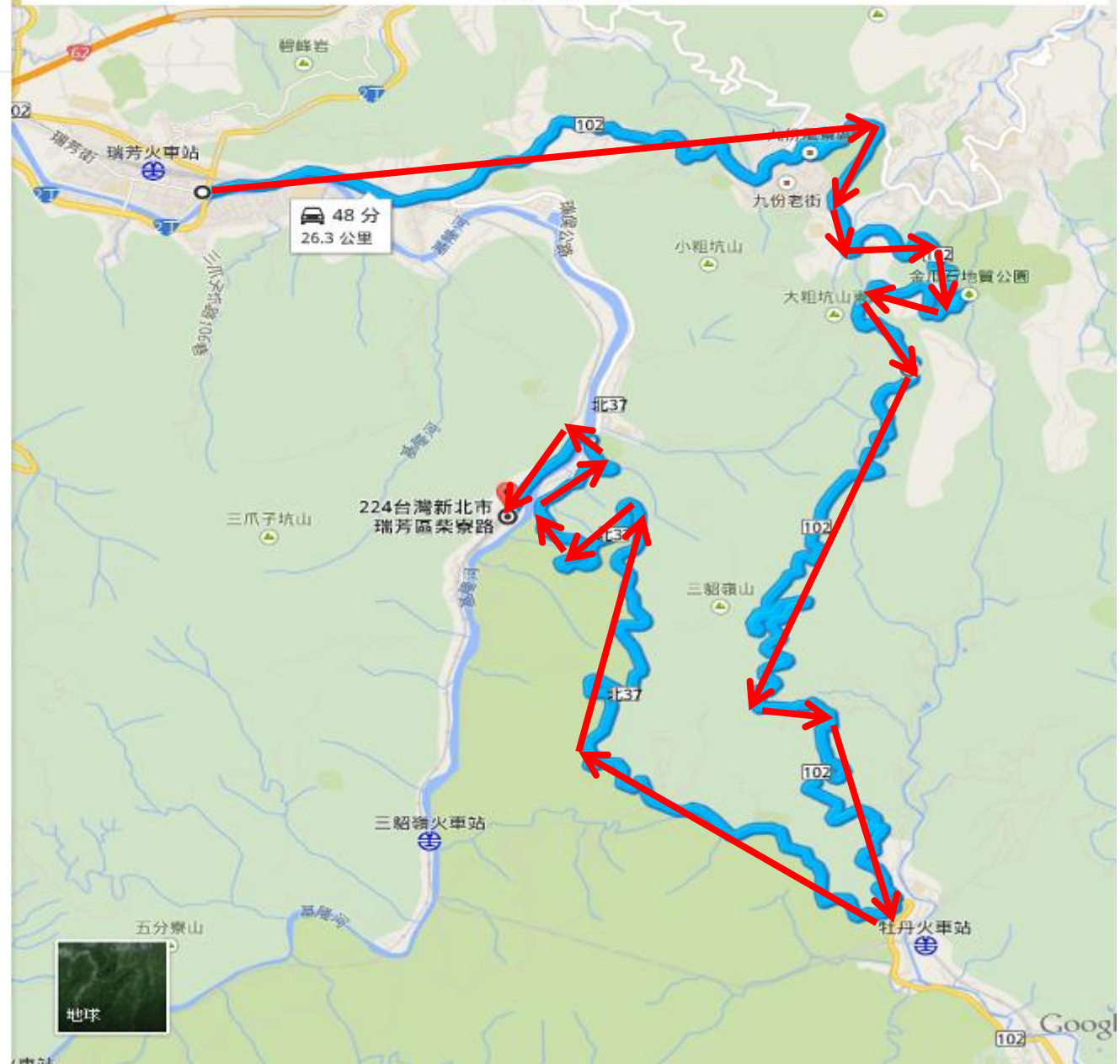


圖 途經台2丁線 14分  
交通時間 12分 顯示縮放圖 7.5公里

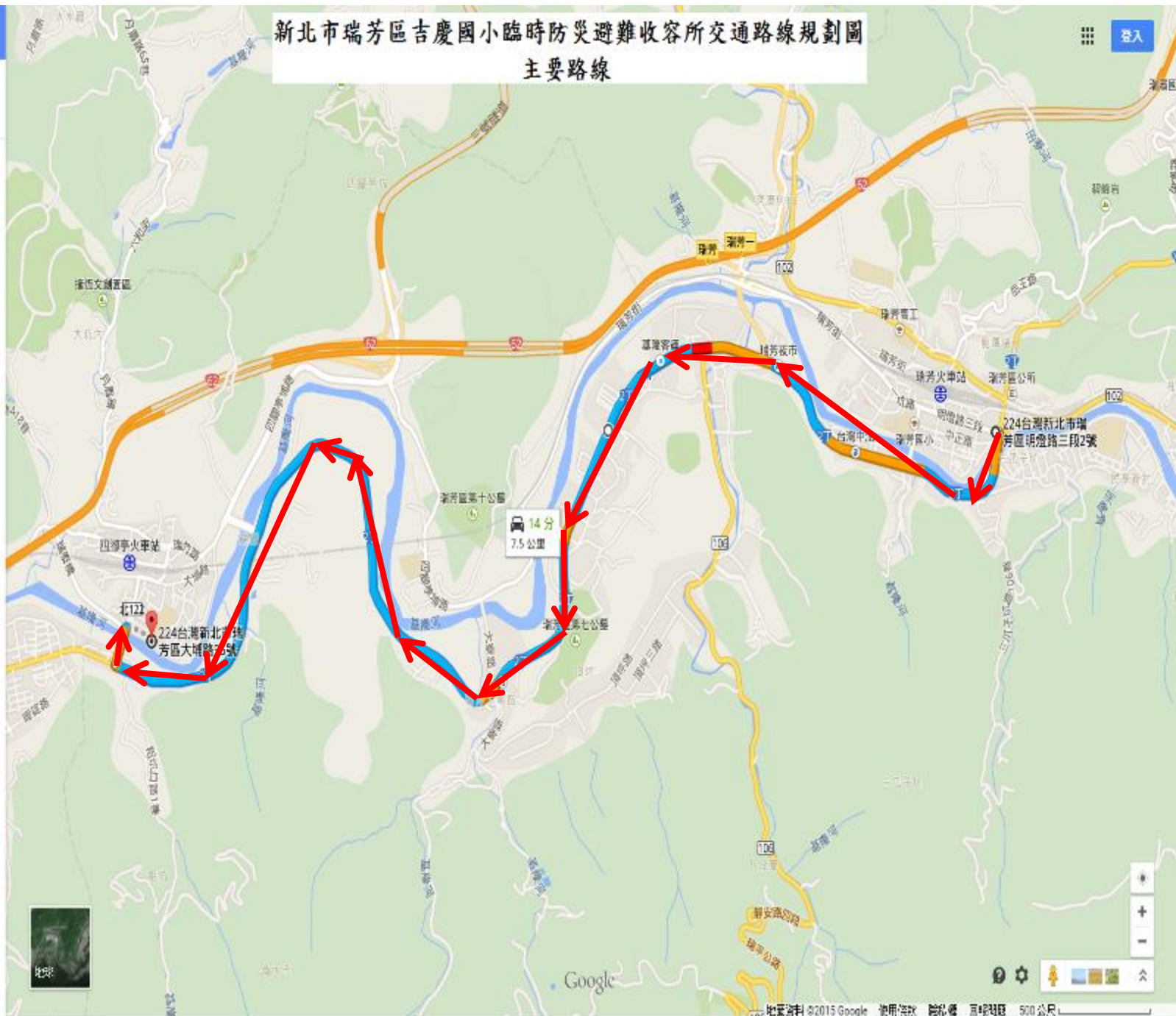
起點:瑞龍市民活動中心  
224新北市瑞芳區明燈路三段2號

- ↑ 往東走明燈路三段轉右轉102縣道台2丁線前進  
24公尺
- ↗ 於瑞芳橋台2丁線向右轉  
1 繼續沿台2丁線前進  
7.3公里
- ↗ 於大埔路出122鄉道向右轉  
1 目的地在右邊  
170公尺

224新北市瑞芳區大埔路95號  
終點:吉慶國小

這些指示僅用於導航目的。您可能會發現道路因自然災害、交通狀況、天氣或意外活動，而與地圖顯示有所不同。務必仔細檢查道路深淺和道路標誌並遵守路線上所有的指示或標誌。

### 新北市瑞芳區吉慶國小臨時防災避難收容所交通路線規劃圖 主要路線





行車路線



路線經瑞芳街和四腳亭埔路

14分

空程時間約 12分 顯示空程圖

7.2公里

起點:瑞龍市民活動中心

224新北市瑞芳區明燈路三段2號

走瑞芳街和四腳亭埔路前往122鄉道

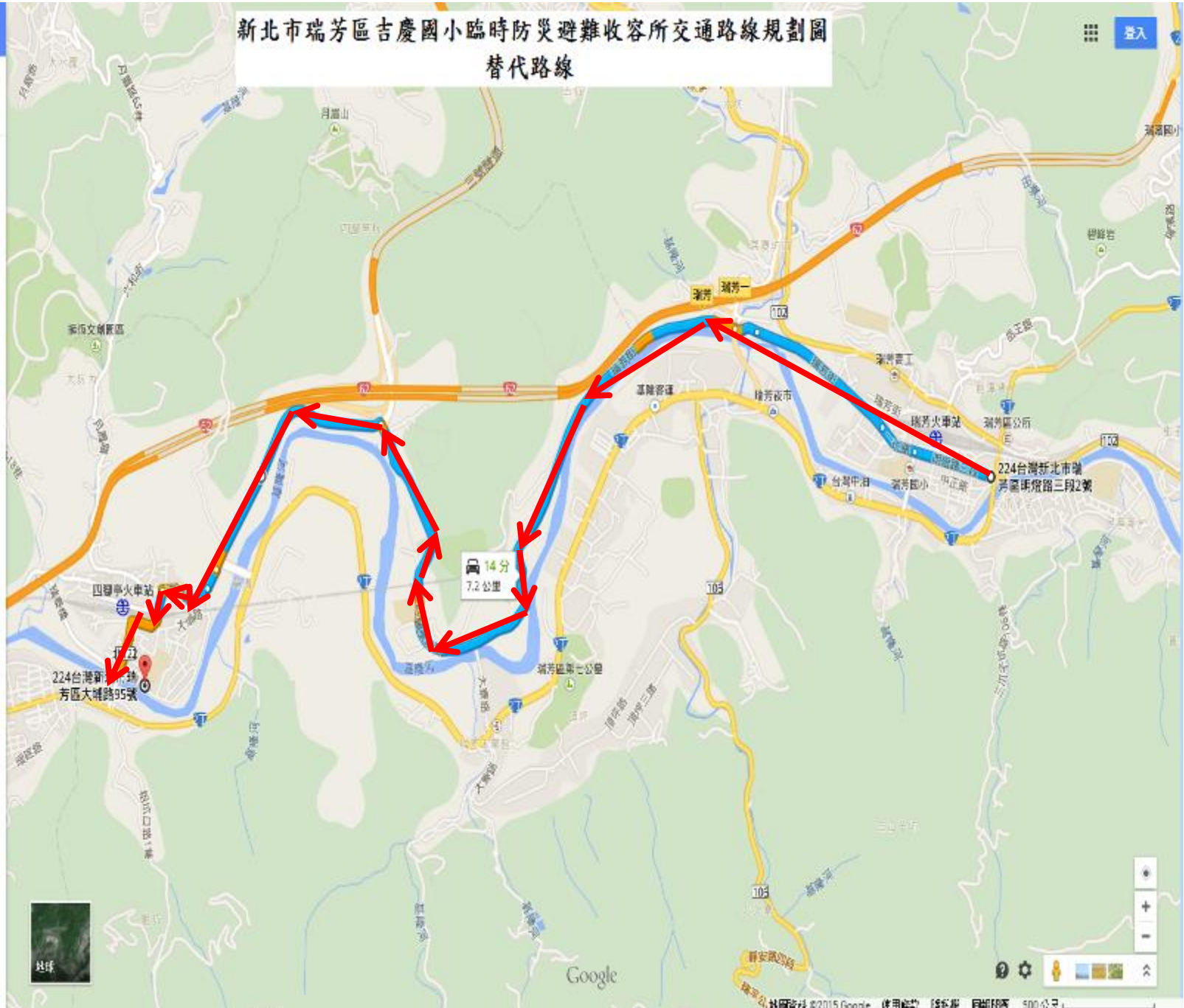
13分(7.2公里)

224新北市瑞芳區大埔路95號

終點:吉慶國小

這些指示僅適用於規劃目的。您可能需要與當地當局聯繫以瞭解施工、交通狀況、天氣或其他活動，而這些因素可能導致出入。您必須始終遵守當地規劃的線路並遵守線路上所有的指示或標誌。

### 新北市瑞芳區吉慶國小臨時防災避難收容所交通路線規劃圖 替代路線



行車路線



途經台2丁線

2分

交通時間約 2分 顯示詳細圖

750公尺

起點:瑞龍市民活動中心

224新北市瑞芳區明燈路三段2號

↑ 往東走明燈路三段對子平橋(102線道)台2丁線前進

24公尺

↘ 於瑞芳橋台2丁線向東轉

● 繼續沿著台2丁線前進

● 目前地左直道

700公尺

224新北市瑞芳區中山路20號

終點:東和市民活動中心

這些指示僅備用做導引目的。您可能會發現實際情況包含道路施工、交通狀況、天氣或其他活動，而這些因素會導致出入。您必須根據實際情況調整您的路線並遵守路線上所有的指示或標誌。

## 新北市瑞芳區東和市民活動中心臨時防災避難收容所交通路線規劃圖 主要道路



行車路線

由 遠慈明道路三段和中山路

3分

交通時間 2分 · 顯示詳細圖

700公尺

起點: 瑞龍市民活動中心  
224新北市瑞芳區明道路三段2號

↑ 往西走明道路三段朝民權街前進

450公尺

↖ 於中山路向左轉

250公尺

↗ 於中山路/台丁路向右轉

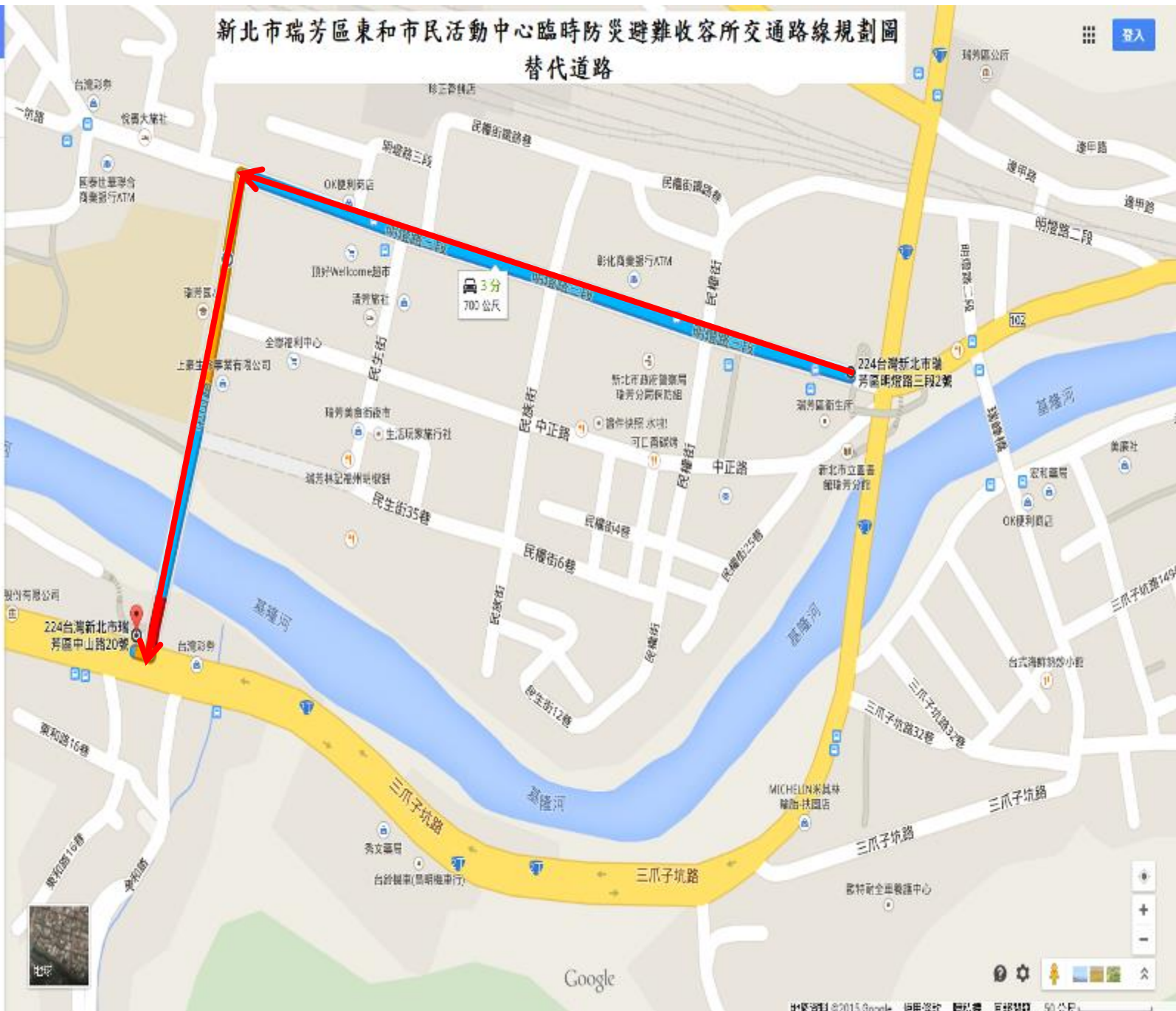
11公尺

224新北市瑞芳區中山路20號

終點: 東和市民活動中心

這組指示僅適用於規劃目的。您可能會發現實際情況與地圖施工、交通狀況、天氣或其他活動。當與地區具有出入，您必須根據實際情況制定新的路線並遵守路線上所有的指示或標誌。

### 新北市瑞芳區東和市民活動中心臨時防災避難收容所交通路線規劃圖 替代道路



行車路線



🚗 總時102縣道和瑞芳公路/北37鄉道 7分  
交通時間 7分 · 顯示地圖

起點: 瑞龍市民活動中心  
224新北市瑞芳區明燈路三段2號

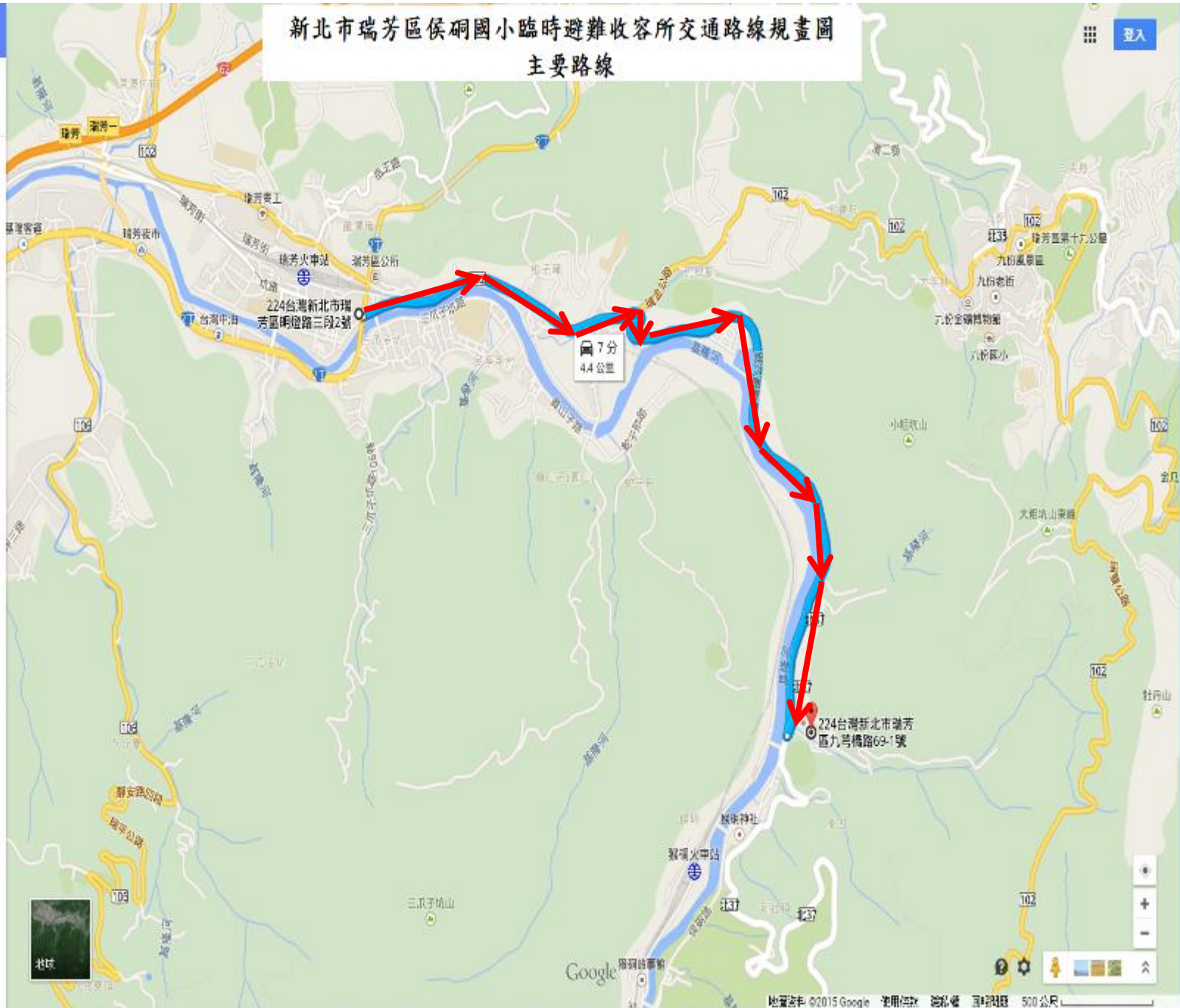
- ↑ 往東走明燈路三段朝子平橋/102縣道/台2丁線直達  
24公里
- ↑ 接著走明燈路二段/102縣道  
📍 繼續沿著102縣道前進  
1.6公里
- ↗ 於瑞興公路/北37鄉道靠右行駛  
2.8公里
- ↙ 請於九號橋路/北37鄉道向左急轉  
78公尺

224新北市瑞芳區九號橋路69-1號  
終點: 侯硐國小


這些指示僅適用於規劃目的。您可能會發現實際情況與道路施工、交通狀況、天氣或其他因素。而且地圖結果有出入，您必須參考實際路況規劃您的路線並遵守路線上所有的指示或標誌。

# 新北市瑞芳區侯硐國小臨時避難收容所交通路線規畫圖

## 主要路線



### 行車路線



途經102縣道和北37鄉道 46分  
交通時間 46分 顯示路況圖 25.6公里

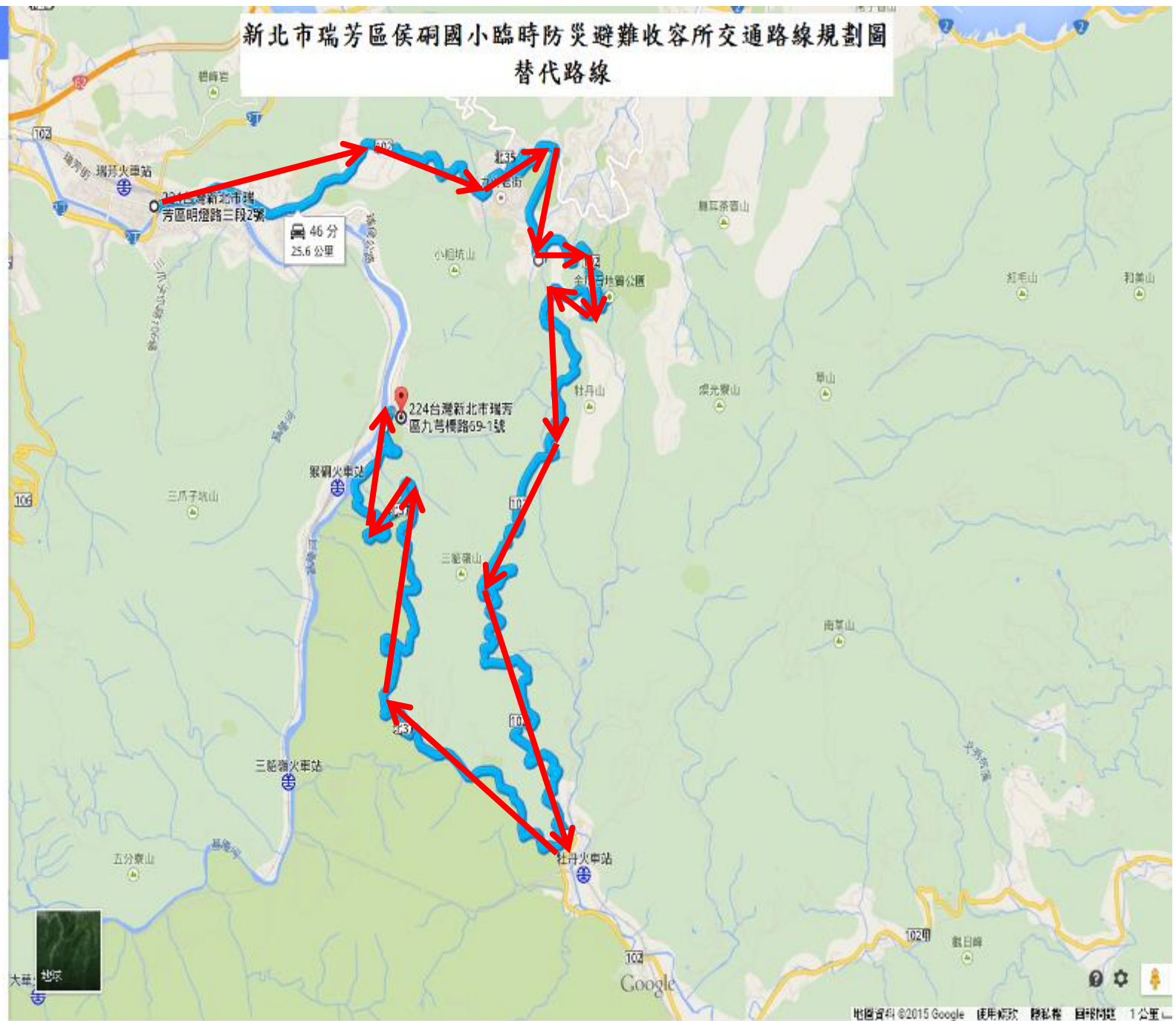
起點:瑞龍市民活動中心  
224新北市瑞芳區明燈路三段2號

- ↑ 往東走明燈路三段溯子平橋/102縣道/台2丁線前進  
24公里
- ↑ 接著走明燈路二段/102縣道  
● 繼續沿著102縣道前進  
17.1公里
- ↘ 沿於溪社公路/北37鄉道向右急轉  
● 繼續沿著北37鄉道前進  
8.3公里
- ↘ 於九芎橋站/北37鄉道靠右行駛  
77公尺
- ↘ 靠右行駛,繼續沿九芎橋路/北37鄉道前進  
78公尺

224新北市瑞芳區九芎橋路69-1號  
終點:侯硐國小

這些指示僅適用於規劃目的。您可能會發現實際況況會因道路施工、交通狀況、天氣或其他活動。實地測試結果有出入。您必須隨時察覺現況對您的路線並遵守路線上所有的指示或標誌。

## 新北市瑞芳區侯硐國小臨時防災避難收容所交通路線規劃圖 替代路線



# 新北市瑞芳區威遠廟臨時防災避難收容所交通路線規畫圖 主要路線

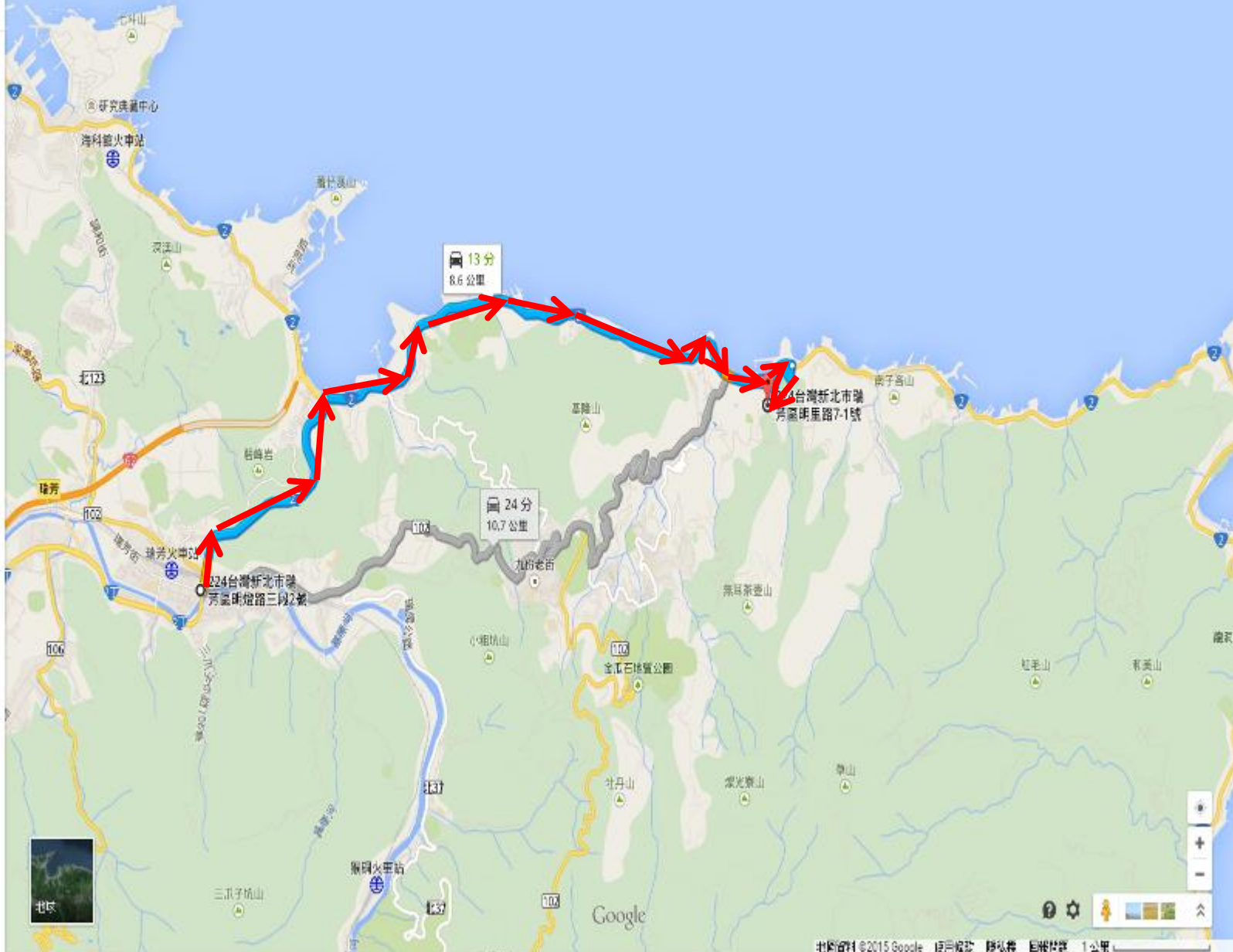
圖 途經台2丁線和北部濱海公路/台2線 13分  
交通時間 12分 騎腳踏車 8.6公里

起點:瑞龍市民活動中心  
224新北市瑞芳區明德路三段2號

- ↑ 往東走明德路三段朝子平橋/102縣道/台2丁線前進  
2.4公里
- ↙ 於子平橋/102縣道/台2丁線向左轉  
● 繼續沿著台2丁線前進  
2.4公里
- ↗ 於北部濱海公路/瑞濱路/台2線向右轉  
● 繼續沿著北部濱海公路/台2線前進  
5.6公里
- ↗ 於明德路向右轉  
● 目的地在右邊  
600公尺

224新北市瑞芳區明德路7-1號  
終點:威遠廟

這些指示僅適用於規劃目的。這可能會發現道路狀況會因修繕工程、交通狀況、天氣或其他因素，而與地圖結果有出入。您必須根據實際情況規劃您的路線並遵守路線上所有的指示或標誌。



### 新北市瑞芳區威遠廟臨時防災避難收容所交通路線規畫圖 替代路線

圖 途經102縣道 26分  
距離 11.5公里

起點:瑞龍市民活動中心  
224新北市瑞芳區明里路三段2號

沿102縣道前往槓便路  
5分 (3.4公里)

沿槓便路前往汽車路/稍金公路/102縣道  
5分 (2.0公里)

沿漢金公路前往山尖路  
3分 (1.2公里)

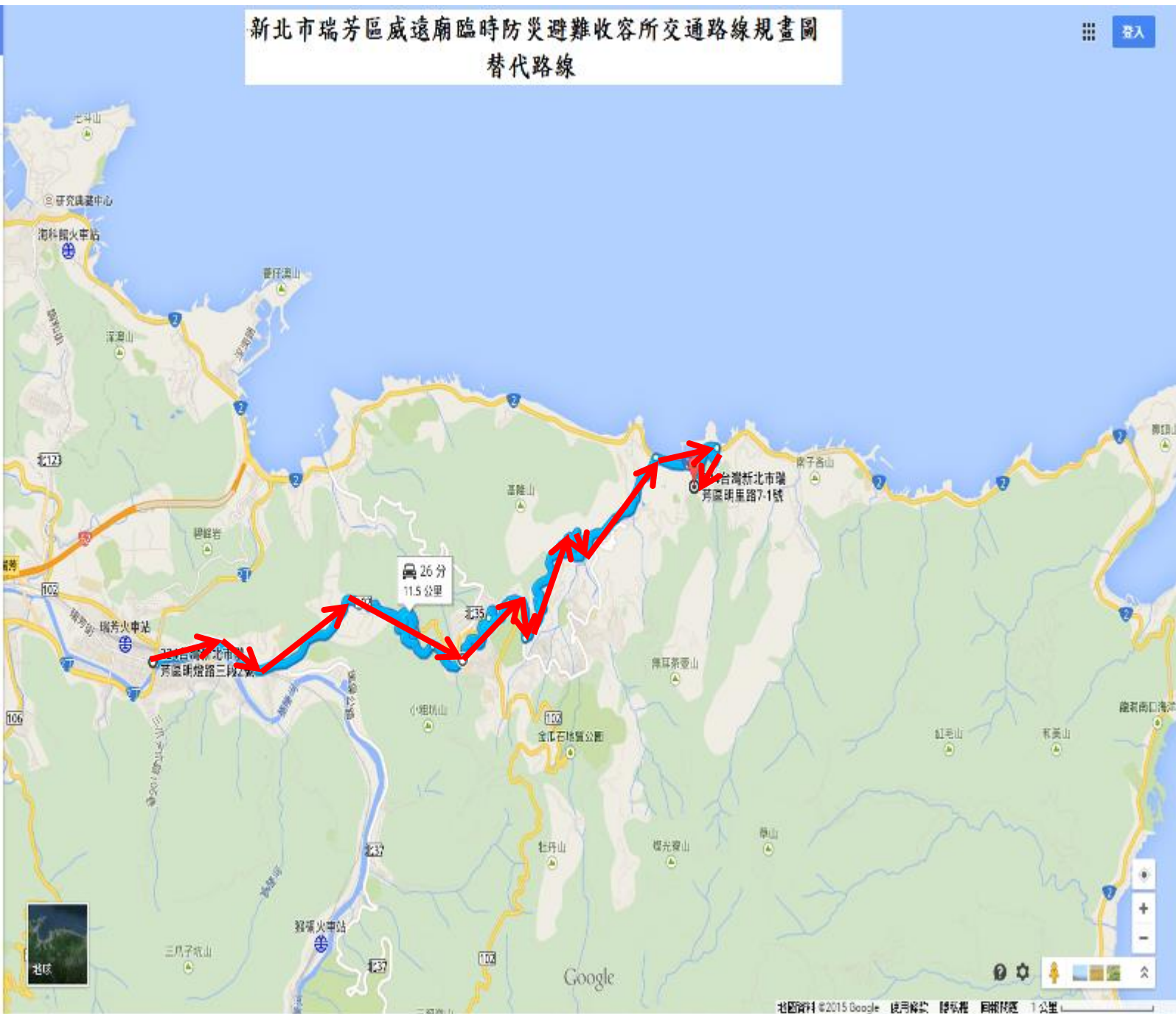
沿山尖路前往明里路/金衣公路/北34鄉道  
7分 (2.8公里)

沿北34鄉道和北部濱海公路/台2線前往明里路  
3分 (1.6公里)

於明里路向右轉  
目的地在右邊

224新北市瑞芳區明里路7-1號  
終點:威遠廟

這組指示僅適用於規劃目的。您可於會發現實際情況包含道路施工、交通狀況、天氣或其他因素，而以地區結果有出入。您必須遵守當地法規劃定的路線並遵守路線上所有的標示或標誌。



## 行車路線

途經台2丁線和北部濱海公路/台2線

6分

交通順暢時 6分 · [顯示路況圖層](#)

3.8公里

**起點: 瑞龍市民活動中心**

224新北市瑞芳區明燈路三段2號

↑ 往東走明燈路三段朝子平橋/102縣道/台2丁線前進

2.4公尺

↶ 於子平橋/102縣道/台2丁線向左轉

① 繼續沿著台2丁線前進

2.4公里

↶ 於北部濱海公路/瑞濱路/台2線向左轉

① 繼續沿著北部濱海公路/台2線前進

1.1公里

↷ 於深澳路向右轉

80公尺

↶ 向左轉，繼續沿深澳路前進

23公尺

↷ 向右轉，繼續沿深澳路前進

① 目的地在左邊

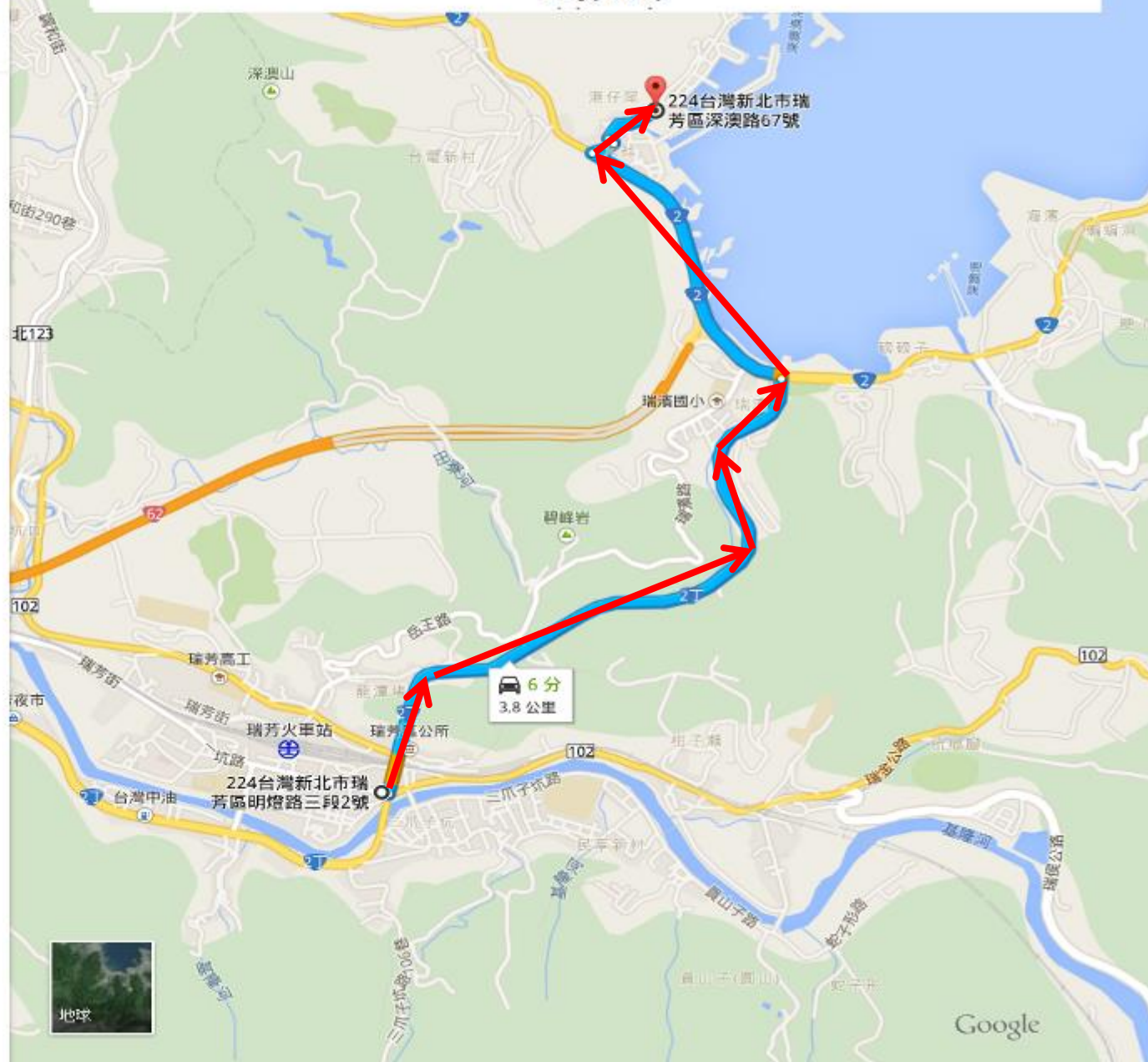
200公尺

224新北市瑞芳區深澳路67號

**終點: 深澳市民活動中心**

這些指示僅適用於規劃目的。您可能會發現實際情況會因道路施工、交通狀況、天氣或其他活動，而與地圖結果有出入。您必須根據實際路況規劃您的路線並遵守路線上所有的指示或標誌。

## 新北市瑞芳區深澳市民活動中心臨時防災避難收容所交通路線規劃圖 主要路線





## 行車路線



途經北36鄉道

16分

交通順暢時 15分 · [顯示路況圖層](#)

5.0公里

**起點: 瑞龍市民活動中心**  
224新北市瑞芳區明燈路三段2號

沿102縣道和北36鄉道前行

▼ 4分 (1.8公里)

繼續開往北部濱海公路/建基路二段/台2線

▼ 9分 (2.7公里)

於北部濱海公路/建基路二段/台2線向右轉

1 繼續沿著北部濱海公路/台2線前進

行駛到深澳路

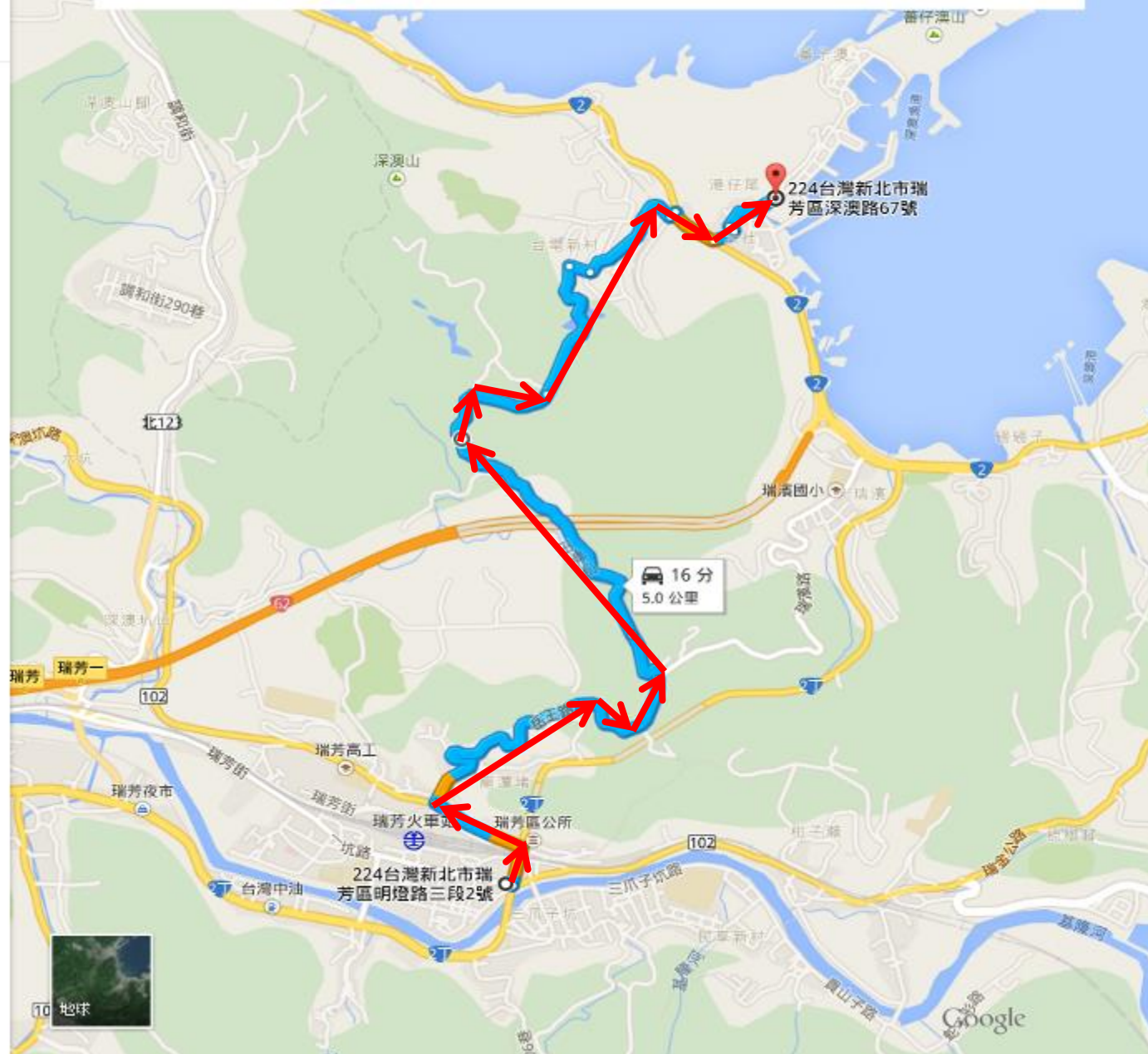
▼ 1分 (300公尺)

224新北市瑞芳區深澳路67號

**終點: 深澳市民活動中心**

這些指示僅適用於規劃目的。您可能會發現實際路況會因道路施工、交通狀況、天氣或其他活動，而與地圖結果有出入。您必須根據實際路況規劃您的路線並遵守路線上的所有指示或標誌。

## 新北市瑞芳區深澳市民活動中心臨時防災避難收容所交通路線規劃圖 替代路線



途經台2丁線 8分  
交通時間 6分 顯示詳細圖層 2.6公里

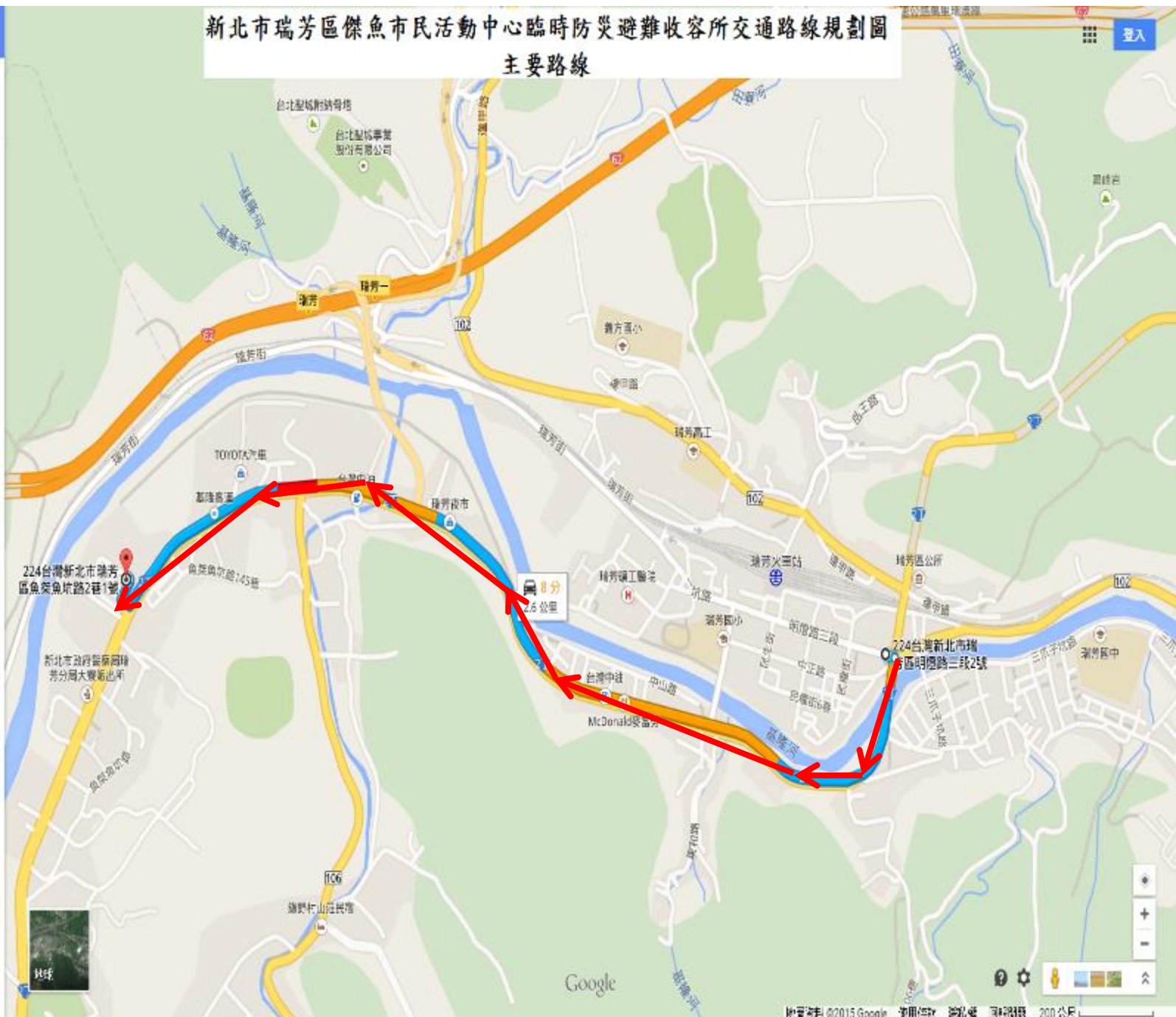
起點:瑞龍市民活動中心  
224新北市瑞芳區明禮路三段2號

- ↑ 往東邊新龍路三段到子平橋(102線)台2丁線前進  
24公尺
- ↗ 長興路轉台2丁線向右轉  
● 繼續沿台2丁線前進  
2.5公里
- ↗ 長興路轉北港12巷向右轉  
25公尺
- ↗ 長興路轉北港12巷向右轉  
● 目的地左邊  
56公尺

224新北市瑞芳區魚寮魚坑路2巷1號  
終點:傑魚市民活動中心

這些指示僅適用於規劃目的。您可能需要考慮當地交通狀況、交通狀況、天氣或特殊活動，而這些因素具有出入。您必須仔細閱讀規劃好的路線並遵守路線上所有的指示或標誌。

### 新北市瑞芳區傑魚市民活動中心臨時防災避難收容所交通路線規劃圖 主要路線



行車路線



途徑瑞芳街

10分

交通時間特 9分 顯示詳細圖

5.7公里

起點:瑞龍市民活動中心  
224新北市瑞芳區明港路三段2號

走瑞芳街和四區停車場前往大寮路

▼ 6分 (3.8公里)

於大寮路向左轉

於大寮路/台2丁線向左轉

繼續沿台2丁線前進

行駛與魚菜魚坊路2巷

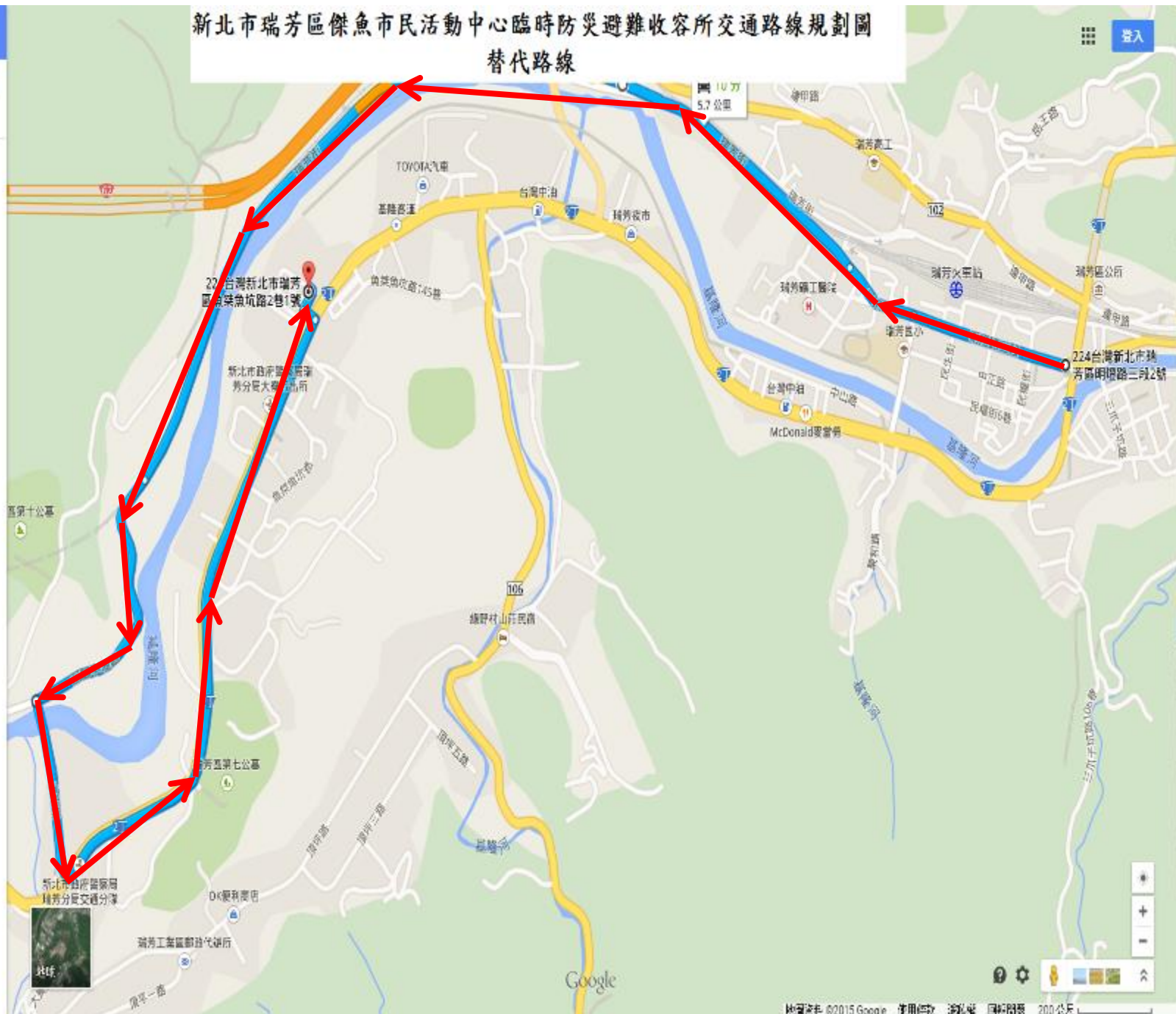
▼ 39秒 (91公尺)

224新北市瑞芳區魚菜魚坊路2巷1號

終點:傑魚市民活動中心

這些指示僅適用於規劃目的。您可能發現實際情況與圖面顯示不同，交通狀況、天氣或其他活動，行與地圖結果出入。您必須始終留意實際規劃的標誌並遵守路線上所有的指示或標誌。

### 新北市瑞芳區傑魚市民活動中心臨時防災避難收容所交通路線規劃圖 替代路線



行車路線



🚗 途經102縣道 12分  
交通時間 12分 顯示縮放圖層 6.1公里

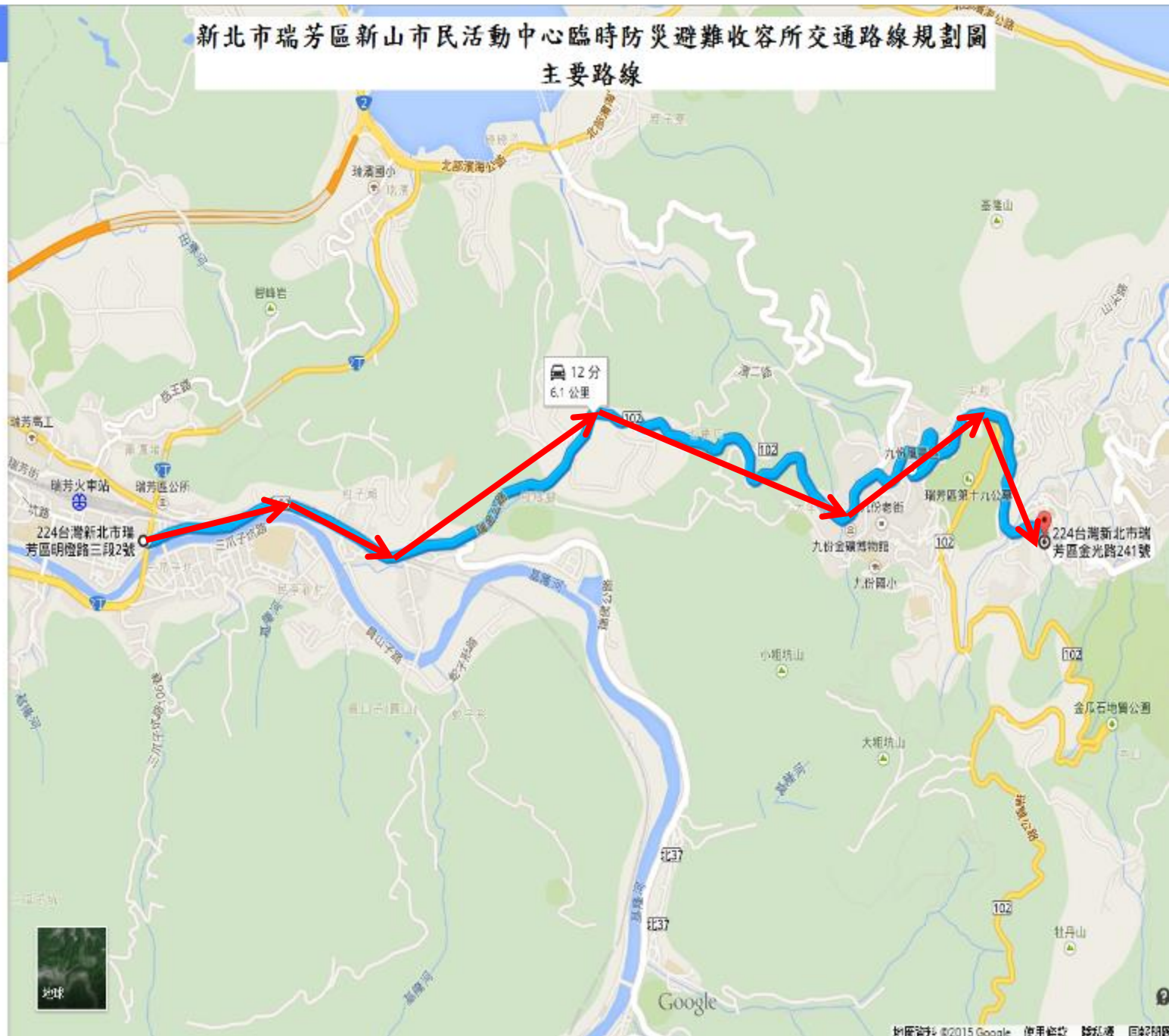
起點:瑞龍市民活動中心  
224新北市瑞芳區明燈路三段2號

- ↑ 往東走明燈路三段鞋子橋/102縣道/台2丁線前進  
24公尺
- ↑ 接著往明燈路二段/102縣道  
1 繼續沿著102縣道前進  
5.3公里
- ↘ 靠右行駛，進入康金公路/金光路/北34轉道  
1 目的地在右邊  
0.50公里

224新北市瑞芳區金光路241號  
終點:新山市民活動中心

這些指示僅適用於規劃目的。您可能會發現實際情況會因道路施工、交通狀況、天氣或其他活動，而與地圖結果有所不同。您必須根據實際情況規劃您的路線並遵守路線上所有的指示或標誌。

## 新北市瑞芳區新山市民活動中心臨時防災避難收容所交通路線規劃圖 主要路線



行程路線



途經北部濱海公路/台2線 20分  
交通費車時19分 顯示詳細圖層 11.3公里

起點:瑞龍市民活動中心  
224新北市瑞芳區明燈路三段2號

↑ 往東走明燈路三段朝子平橋/102縣道/台2丁  
線前進

走北部濱海公路/台2線前往河頂路/北34鄉道  
▼ 10分 (7.3公里)

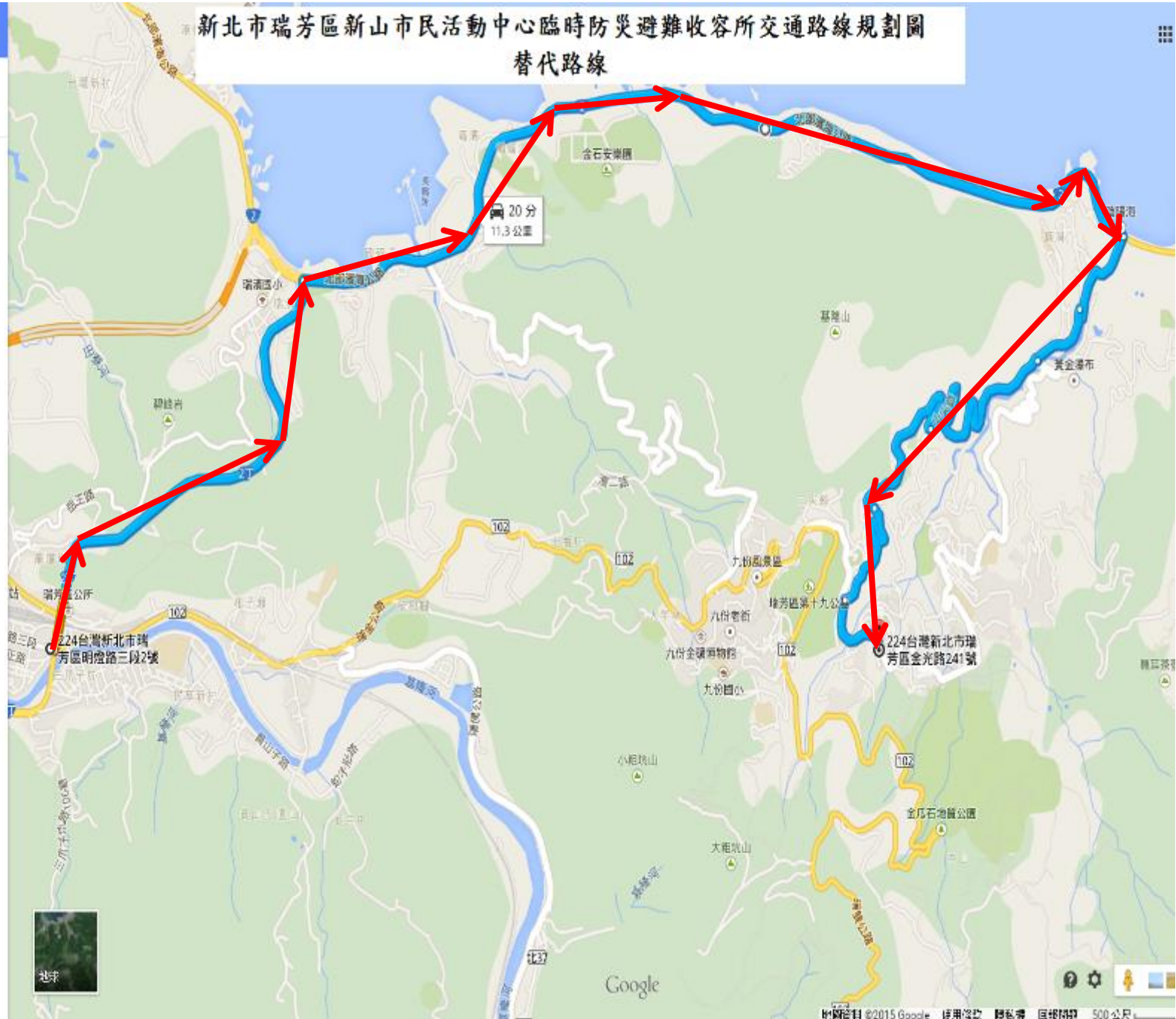
沿北34鄉道和山尖路前往瑞金公路/金光路/北34鄉道  
▼ 10分 (4.0公里)

224新北市瑞芳區金光路241號

終點:新山市民活動中心

這只指示路線同於規劃目的。您可能會發現道路設有因道路施工、交通  
狀況、天氣或其他活動，而以地產結果有出入。您必須根據實際路況或制  
作的路線並遵守該線上所有的指示與標誌。

### 新北市瑞芳區新山市民活動中心臨時防災避難收容所交通路線規劃圖 替代路線



途徑102幹道

3分

空運時間約2分 顯示詳細圖

800公尺

起點:瑞龍市民活動中心

224新北市瑞芳區明燈路三段2號

↑ 往東進新燈路三段對子平橋/102幹道/台2丁線前進

24公尺

↗ 於子平橋/102幹道/台2丁線向左轉

140公尺

↗ 於燈竿巷/102幹道向空橋

550公尺

↗ 向右轉

● 目的地在右邊

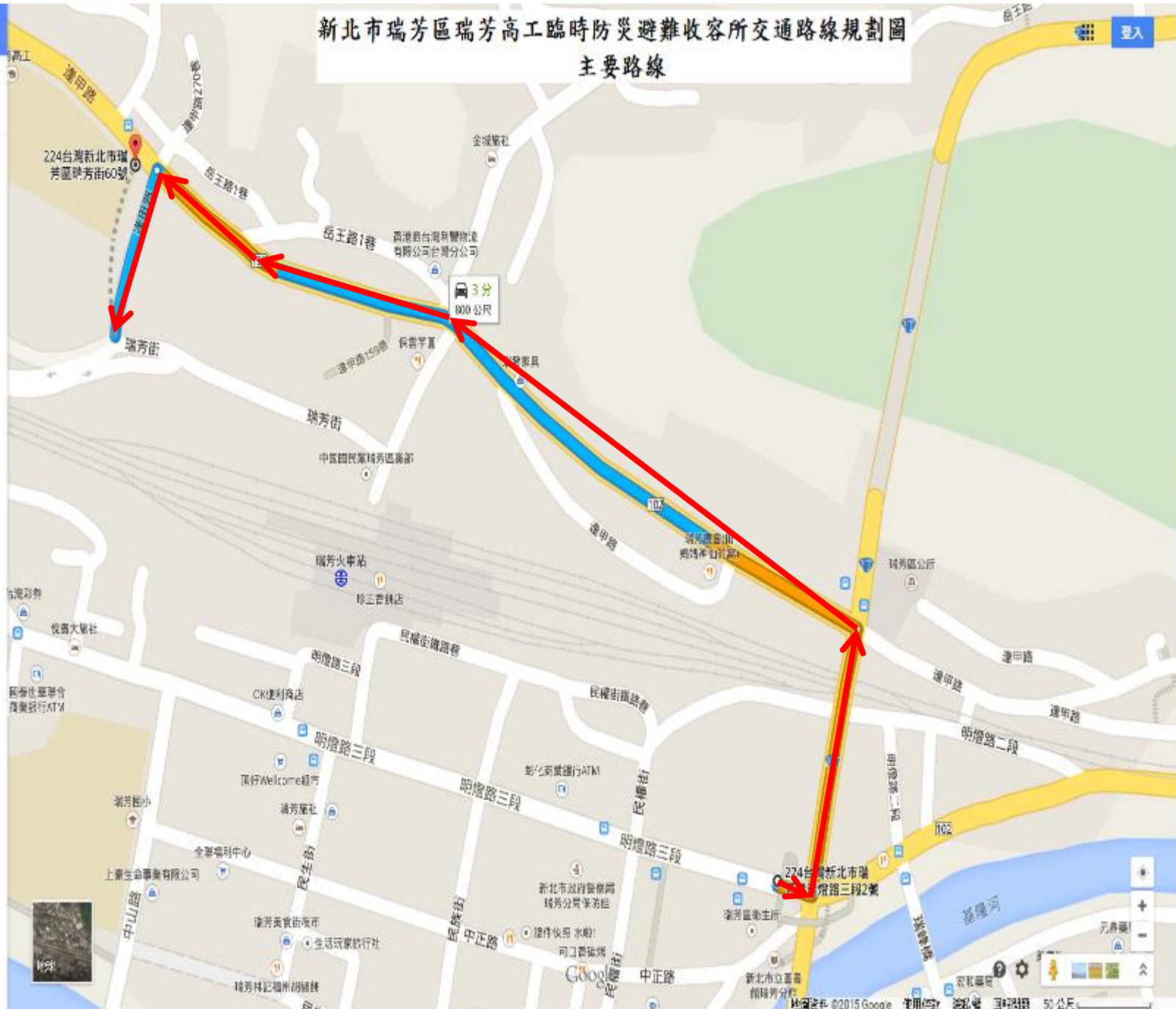
90公尺

224新北市瑞芳區瑞芳街60號

終點:瑞芳高工

這些指示僅適用於規劃目的，您可能發現實際路況會因施工、交通狀況、天氣或其他活動，而與地圖結果有出入。起行前請仔細閱讀說明書以瞭解如何遵守路線上所有的指示或標誌。

### 新北市瑞芳區瑞芳高工臨時防災避難收容所交通路線規劃圖 主要路線



途徑明燈路三段和瑞芳街 3分  
交通時間將為3分 顯示詳細圖層 1.0公里

起點: 瑞龍市民活動中心  
224新北市瑞芳區明燈路三段2號

- ↑ 往西走至瑞芳路三段與民權街前進  
490公尺
- ↑ 接著走一坑路  
240公尺
- ↶ 左轉瑞芳街向南轉  
63公尺
- ↶ 向右轉，繼續沿瑞芳街前進  
190公尺
- ↶ 左轉  
45公尺
- ↶ 向右轉  
4公尺

224新北市瑞芳區瑞芳街60號  
終點: 瑞芳高工

這些指示僅備用做導航目的，它可能會因現場實際情況而改變，如施工、封路、交通狀況、天氣或其他活動，而導致路線有所出入，您必須根據實際情況調整您的路線並遵守路線上所有的指示或標誌。

### 新北市瑞芳區瑞芳高工臨時防災避難收容所交通路線規劃圖 替代路線

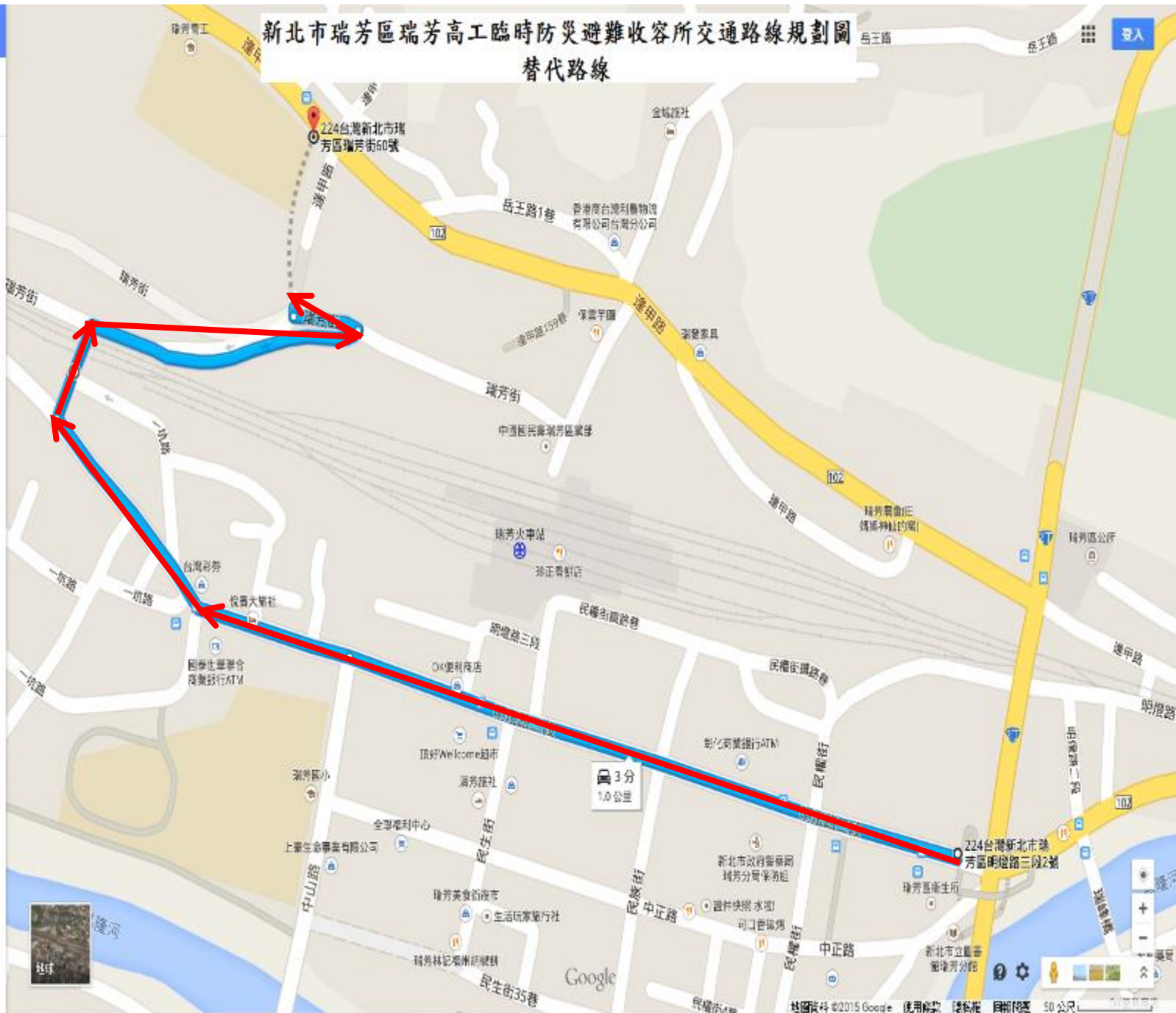


圖 捷經子平橋/102縣道/台2丁線

1分

交通時間 1分 步行路線 180公尺

起點:瑞龍市民活動中心  
224新北市瑞芳區明燈路三段2號

↑ 往東至明燈路三段經子平橋/102縣道/台2丁線前進

24公尺

↖ 於子平橋/102縣道/台2丁線向左轉

140公尺

↗ 於達甲路向右轉

目的地在左邊

12公尺

224新北市瑞芳區達甲路82號

終點:新北市瑞芳區公所

這些指示僅適用於規劃目的。您可能會發現實際情況會因道路施工、交通狀況、天氣或其他活動，而與地圖時時具有出入。您必須根據實際情況調整您的路線並遵守路邊上所有的指示或標誌。

### 新北市瑞芳區瑞芳區公所臨時防災避難收容所交通路線規畫 主要路線





圖 途經明燈路二段 2分  
又經明燈路二段、明燈路三段 300公尺

起點: 瑞龍市民活動中心  
224新北市瑞芳區明燈路三段2號

- ↑ 往東走明燈路三段朝子平橋100聯通台2丁線前進  
24公尺
- ↑ 接著走明燈路二段100聯通  
65公尺
- ↗ 於明燈路二段向右轉  
69公尺
- ↘ 向右轉, 繼續沿明燈路二段前進  
52公尺
- ↖ 向左轉, 朝逢甲路前進  
21公尺
- ↖ 於逢甲路向左轉  
78公尺

224新北市瑞芳區逢甲路82號  
終點: 新北市瑞芳區公所

這組指示僅適用於規劃目的。這可能會與實際情況會因道路施工、交通狀況、天氣或意外活動, 而與此圖樣略有出入。您必須根據實際情況制定您的路線並遵守路線上所標的指示或標誌。

### 新北市瑞芳區瑞芳區公所臨時防災避難收容所交通路線規劃圖 替代路線



行車路線



圖 途經明燈路三段

2分

反應時間 2分 · 顯示地圖

500公尺

起點: 瑞龍市民活動中心

224新北市瑞芳區明燈路三段2號

↑ 沿西走明燈路三段朝民權街前進

450公尺

↖ 於中山路向左轉

目的地在右側

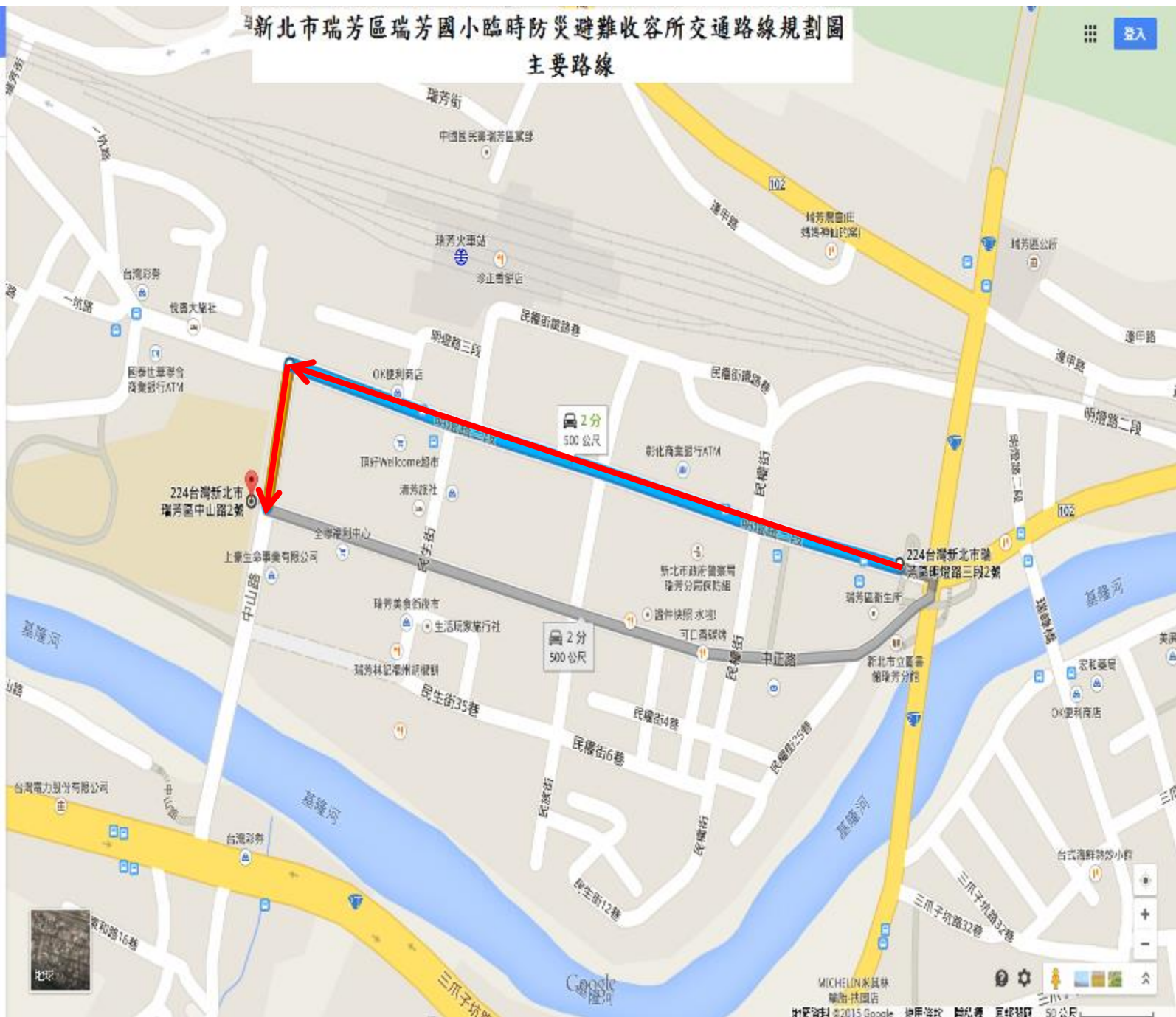
78公尺

224新北市瑞芳區中山路2號

終點: 新北市瑞芳區國民小學

這組指示僅適用於規劃目的。您可能會發現實際情況與地圖顯示、交通狀況、天氣或當地活動。實際地區具有出入。您必須根據實際情況調整您的路線並遵守路線上所有的指示或標誌。

## 新北市瑞芳區瑞芳國小臨時防災避難收容所交通路線規劃圖 主要路線



行車路線



圖 途經中正路

2分

交通時間 2分 · 顯示詳細圖

500公尺

起點: 瑞龍市民活動中心

224新北市瑞芳區明德路三段2號

↑ 往東走明德路三段轉子平橋102路過台2丁線前進

24公尺

↗ 於瑞芳橋台2丁線向右轉

10公尺

↗ 於中正路向右轉

450公尺

↗ 於中山路向右轉

目的地在左邊

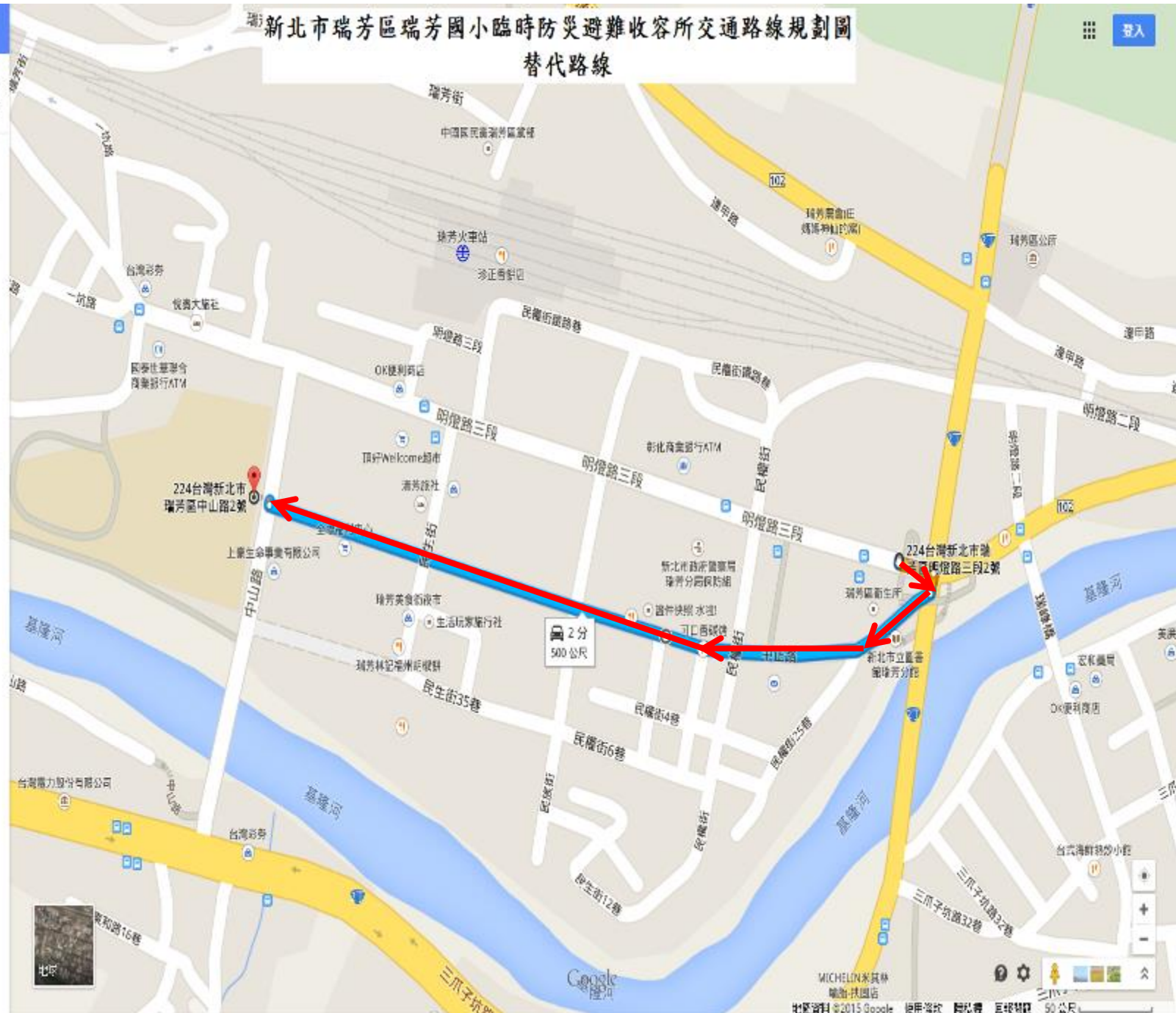
2公尺

224新北市瑞芳區中山路2號

終點: 新北市瑞芳區國民小學

這組指示僅適用於規劃目的。您可能需要瞭解該地區目前道路施工、交通狀況、天氣或其他活動，而且地區經常有出入。您必須根據實際情況對這組路線並遵守路線上所有的指示或標誌。

## 新北市瑞芳區瑞芳國小臨時防災避難收容所交通路線規劃圖 替代路線



🚗 途經三爪仔坑路 4分  
空車續程者 4分 顯示狀況圖標 1.2公里

起點: 瑞龍市民活動中心  
224新北市瑞芳區明燈路三段2號

↑ 往東走有燈路三段對子平橋102號往右27號前進

24公尺

↘ 於瑞芳橋右27號向右轉

📍 繼續沿右27號前進

250公尺

↙ 於三爪仔坑路向左轉

400公尺

↘ 向右轉，繼續沿三爪仔坑路前進

📍 目的地在右邊

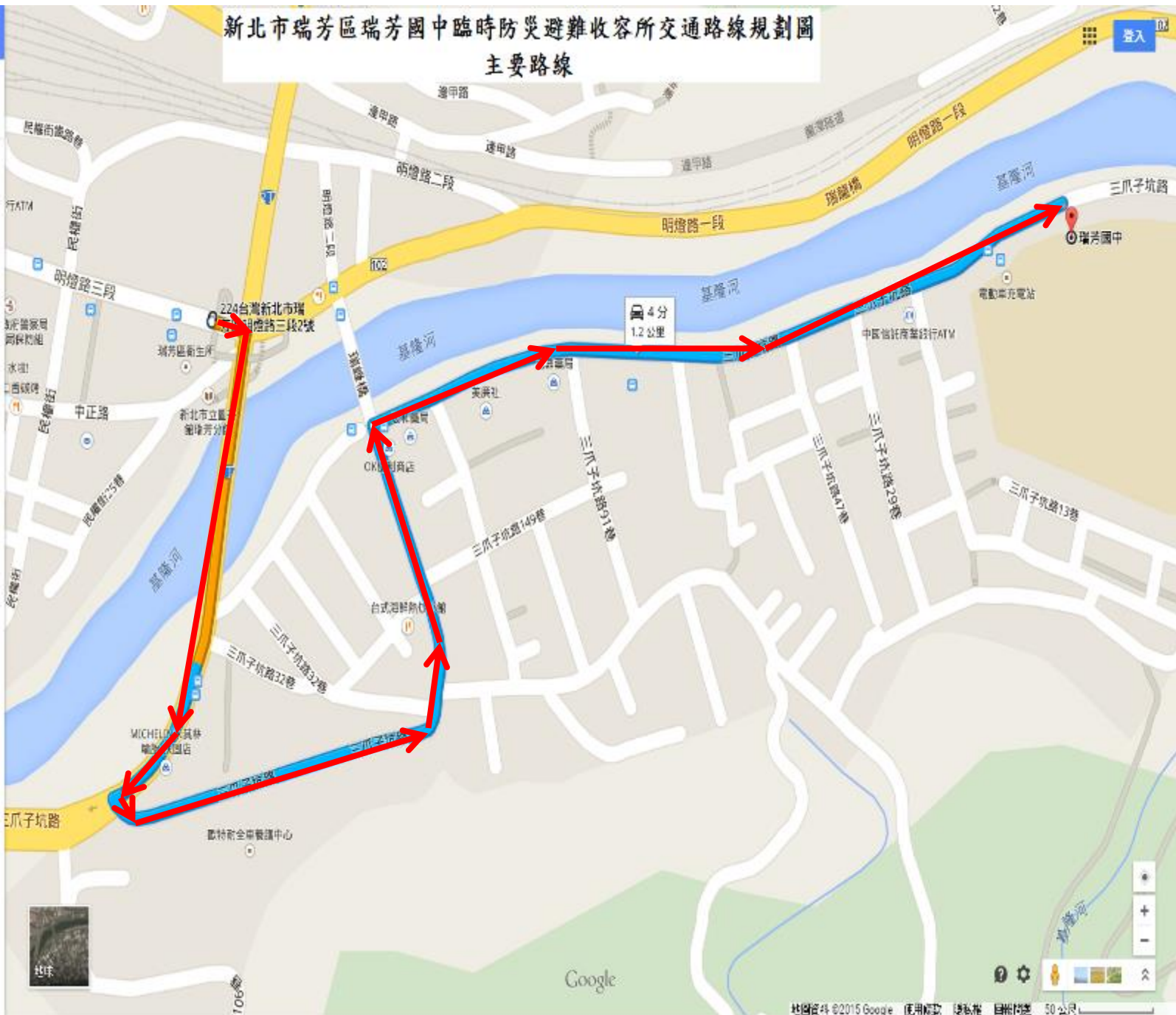
530公尺

瑞芳區中

終點: 瑞芳國中

這些指示僅適用於理想目的。您可能發現實際情況包括道路施工、交通狀況、天氣或其他活動，行車地圖結果可能出入。您必須始終遵守實際目的地的路標並遵守路線上所有的指示或標誌。

### 新北市瑞芳區瑞芳國中臨時防災避難收容所交通路線規劃圖 主要路線



行車路線



🚌 途經102縣道

6分

交通時間: 6分 顯示詳細圖

2.7公里

起點: 瑞龍市民活動中心

224新北市瑞芳區明燈路二段2號

↑ 往東走明燈路二段轉左轉102縣道(台2丁線)前進

24公尺

↑ 跟著走明燈路二段102縣道

📍 轉左轉102縣道

1.1公里

↗ 於明燈路一段靠右行駛

180公尺

↑ 在明燈路一段靠右行駛, 進入看燈路一段45巷

500公尺

↑ 在明燈路一段45巷向右轉, 進入員山子路

350公尺

↑ 跟著走三爪子坑路

📍 目的地已抵達

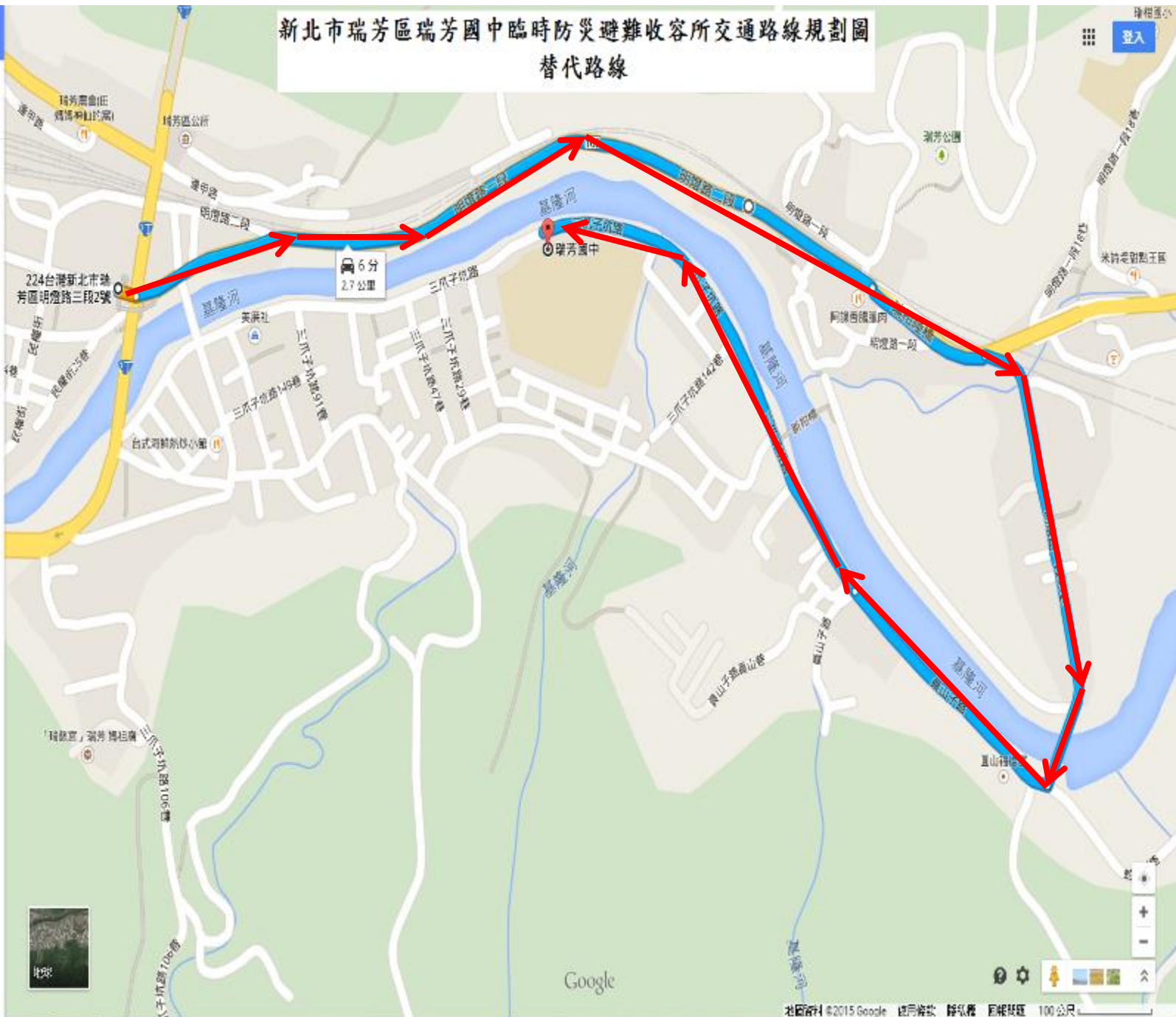
600公尺

瑞芳國中

終點: 瑞芳國中

這些指示僅適用於規劃目的。您可能會發現實際情況會因道路施工、交通狀況、天氣或當地活動, 而與地圖結果有出入。您必須根據實際情況, 念前路線並遵照路線上所有的指示或標誌。

### 新北市瑞芳區瑞芳國中臨時防災避難收容所交通路線規劃圖 替代路線



🚗 途經台2丁線 5分  
交通時間 5分 · 顯示縮放圖層 2.4公里

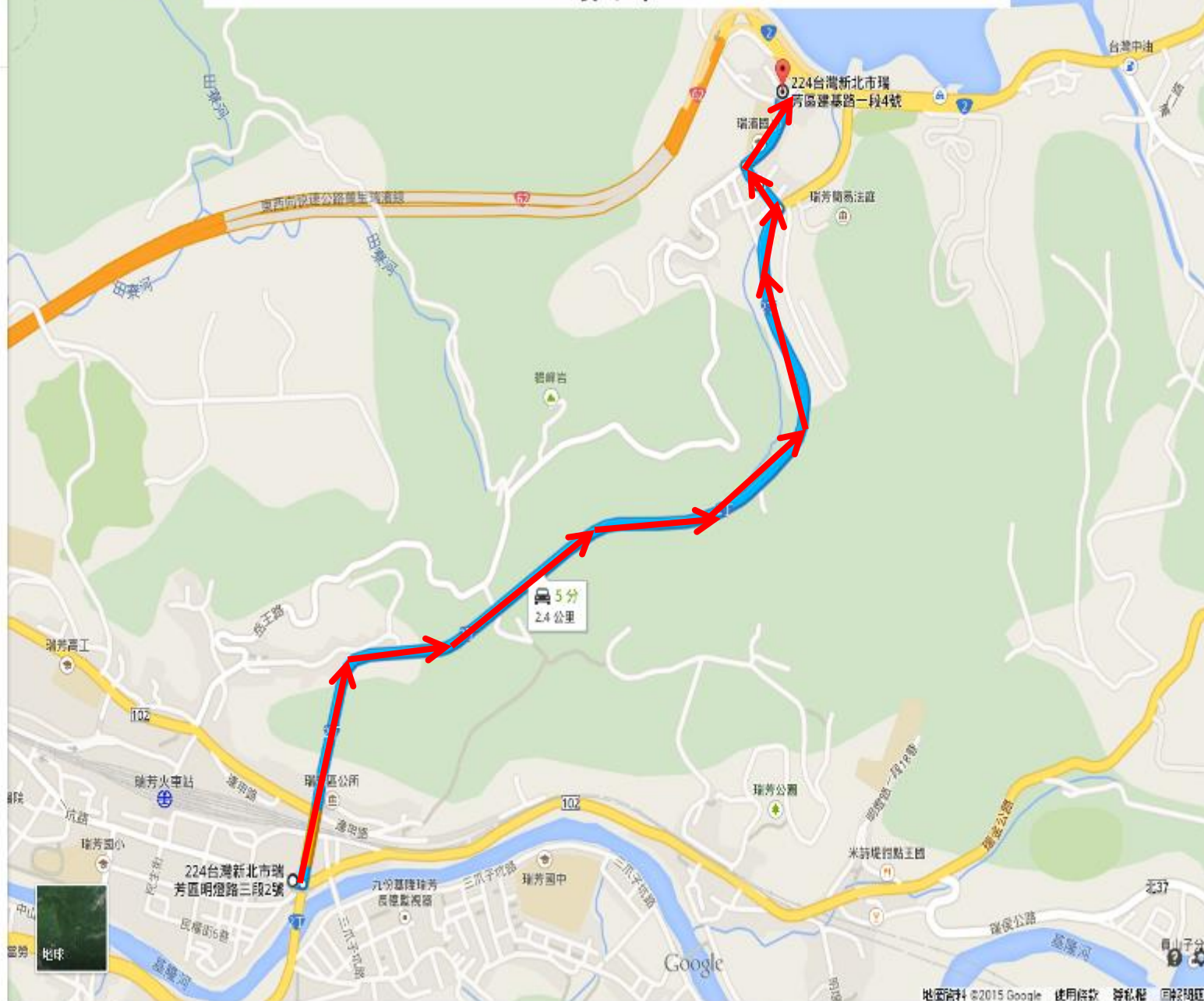
**起點: 瑞龍市民活動中心**  
224新北市瑞芳區明燈路三段2號

- ↑ 往東走明燈路三段於子平橋/102縣道/台2丁線前進  
24公尺
- ↶ 於子平橋/102縣道/台2丁線向左轉  
● 繼續沿著台2丁線前進  
2.1公里
- ↶ 向左轉，即順潭路/36鄉道前進  
120公尺
- ↷ 於潭潭路/36鄉道向右轉  
160公尺
- ↶ 於建基路一段向左轉  
● 目的地在右邊  
15公尺

224新北市瑞芳區建基路一段4號  
**終點: 瑞濱市民活動中心**

這些指示僅適用於規劃目的，您可能會發現實際情況會因道路施工、交通狀況、天氣或其他活動，而與地圖結果有出入，您必須根據實際情況對您的駕駛動遵守路線上所有的指示與標誌。

### 新北市瑞芳區瑞濱市民活動中心臨時防災避難收容所交通路線規劃圖 主要路線



行車路線



途經北36鄉道

9分

交通時間 8分 · 顯示途徑圖

3.6公里

起點: 瑞龍市民活動中心

224新北市瑞芳區明燈路三段2號

走102縣道和北36鄉道前往建基路一段

▼ 8分 (3.5公里)

於建基路一段向左轉

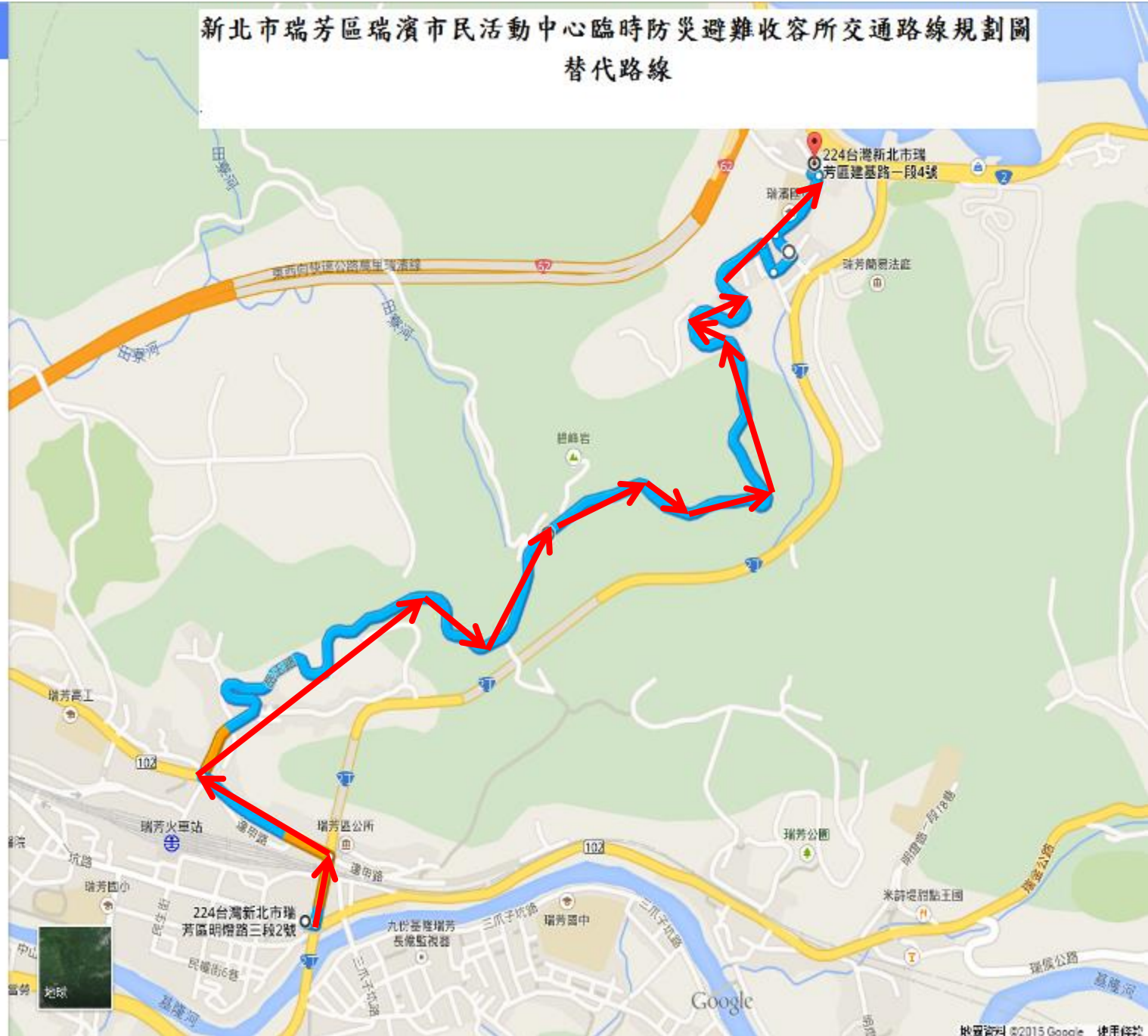
目的地在右邊

224新北市瑞芳區建基路一段4號

終點: 瑞濱市民活動中心

這些指示僅適用於規劃目的。您可能發現實際情況會因道路施工、交通狀況、天氣或其他活動，而與地圖結果有出入。您必須根據實際情況規劃您的路線並遵守路線上所有的指示或標誌。

# 新北市瑞芳區瑞濱市民活動中心臨時防災避難收容所交通路線規劃圖 替代路線



### 行車路線



途經瑞侯公路/北37鄉道 15分  
交通順暢時 15分 · 顯示路況圖層 8.5公里

**起點: 瑞龍市民活動中心**  
224新北市瑞芳區明燈路三段2號

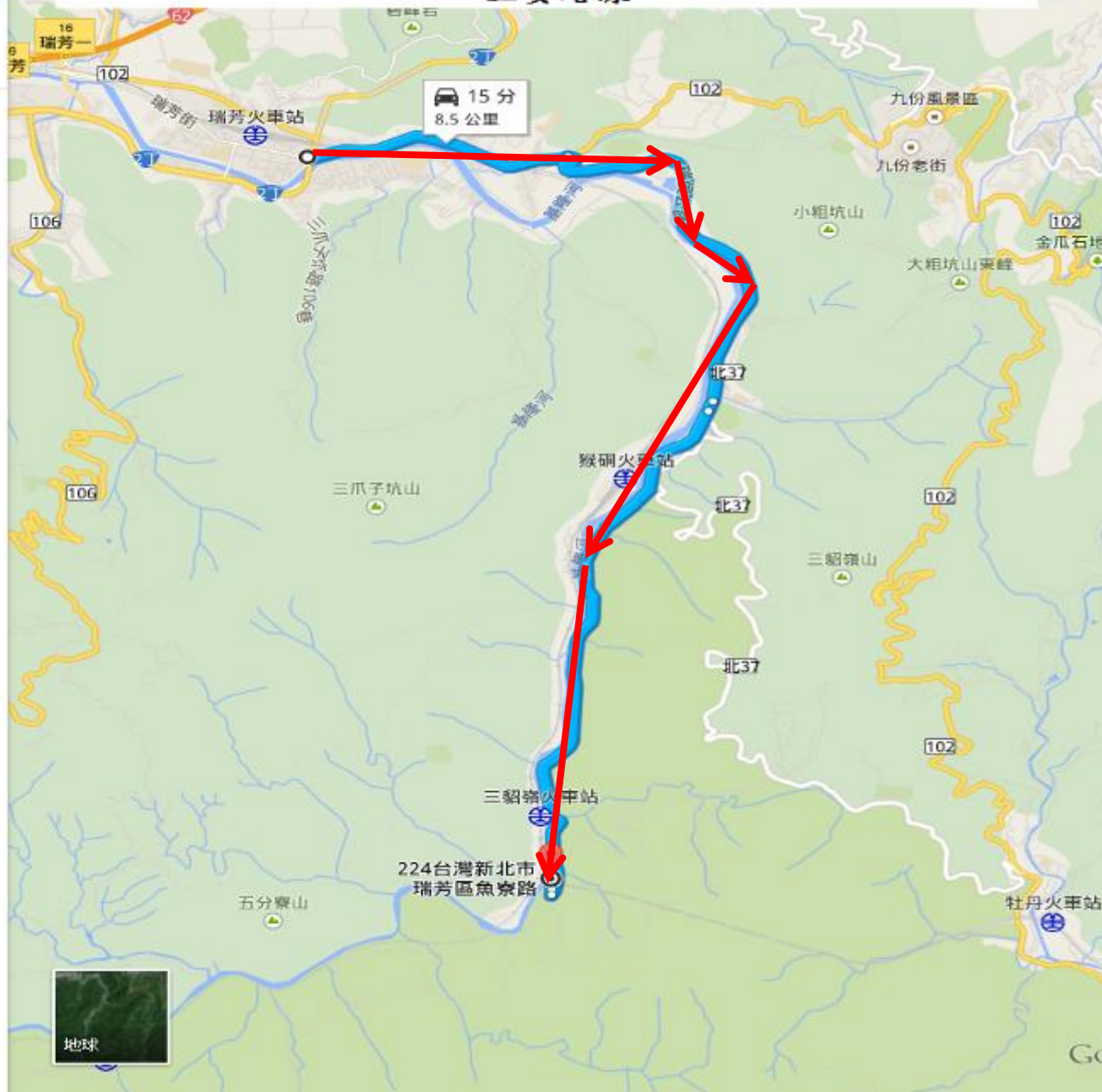
沿102縣道和北37鄉道前往侯硐路  
▽ 7分 (4.4公里)

沿侯硐路前往魚寮路  
▽ 9分 (4.0公里)

224新北市瑞芳區魚寮路  
**終點: 碩仁國小**

這些指示僅適用於規劃目的。您可能會發現實際路況會因道路施工、交通狀況、天氣或其他活動，而與地圖結果有出入。您必須根據實際路況規劃您的路線並遵守路線上所有的指示或標誌。

## 新北市瑞芳區碩仁國小臨時防災避難收容所交通路線規劃圖 主要路線





## 行車路線



途經102縣道

46 分

交通順暢時 46 分 顯示路況圖層

23.3 公里

**起點：瑞龍市民活動中心**

224新北市瑞芳區明燈路三段2號

↑ 往東走明燈路三段朝子平橋/102縣道/台2丁線前進

↑ 接著走明燈路二段/102縣道

① 繼續沿著102縣道前進

繼續走侯社公路/北37鄉道。行駛到瑞芳區的魚寮路

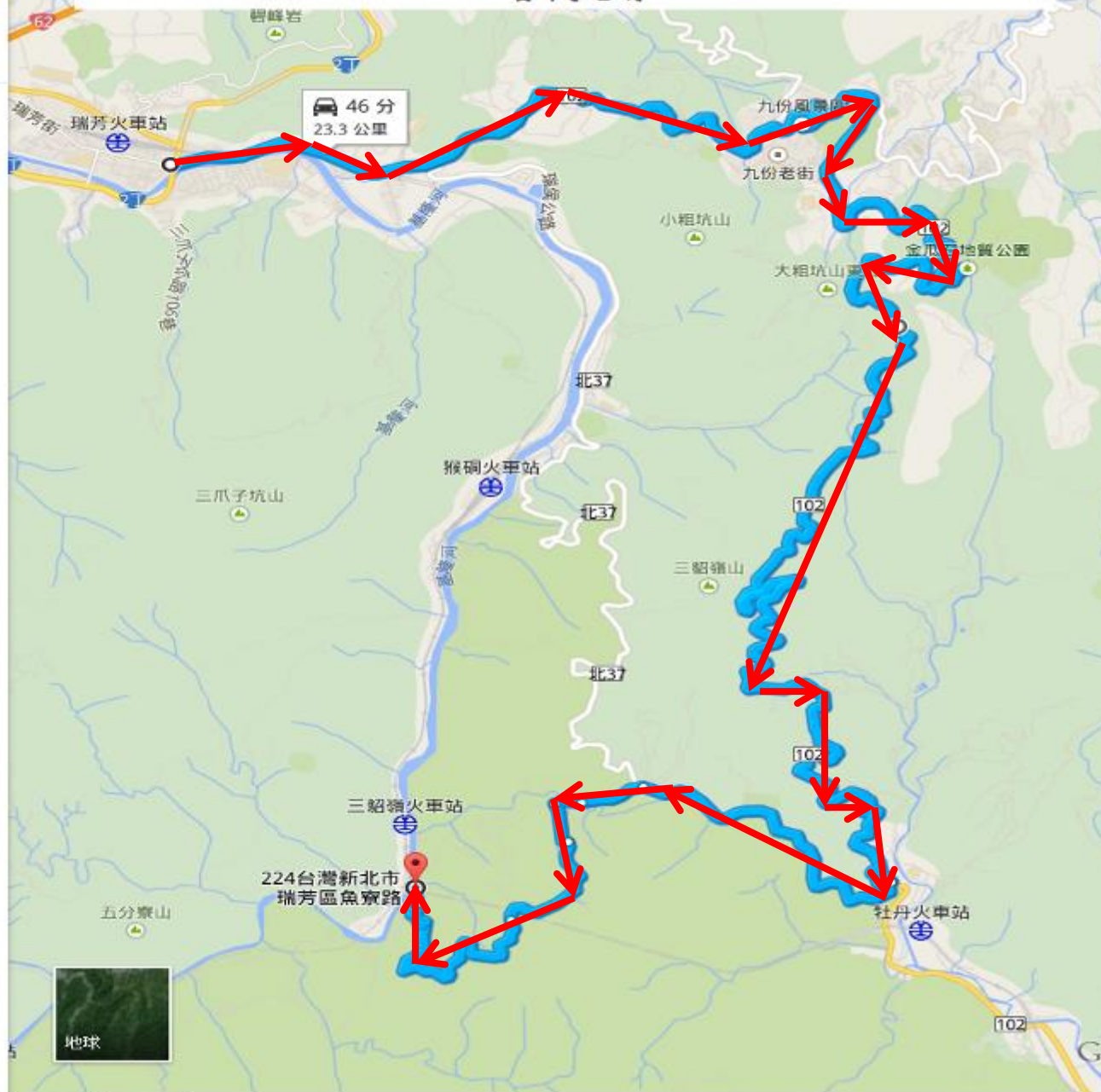
∨ 14 分 (6.1 公里)

224新北市瑞芳區魚寮路

**終點：碩仁國小**

這些指示僅適用於規劃目的。您可能會發現實際路況會因道路施工、交通狀況、天氣或其他活動，而與地圖結果有出入。您必須根據實際路況規劃您的路線並遵守路線上所有的指示或標誌。

## 新北市瑞芳區碩仁國小臨時防災避難收容所交通路線規劃圖 替代路線



### 行車路線



途經102縣道

10分

交通時間 10分 · 顯示路況圖

4.8公里

**起點:瑞龍市民活動中心**

224新北市瑞芳區明燈路三段2號

↑ 往東走明燈路三段朝子平橋/102縣道/台2丁線前進

24公尺

↑ 接著走明燈路二段/102縣道

① 繼續沿著102縣道前進

3.4公里

↘ 於輕便路向右轉

950公尺

↘ 向右轉,繼續沿輕便路前進

210公尺

↘ 靠右,繼續朝基山街前進

49公尺

⤴ 走基山街

110公尺

↘ 向右轉

68公尺

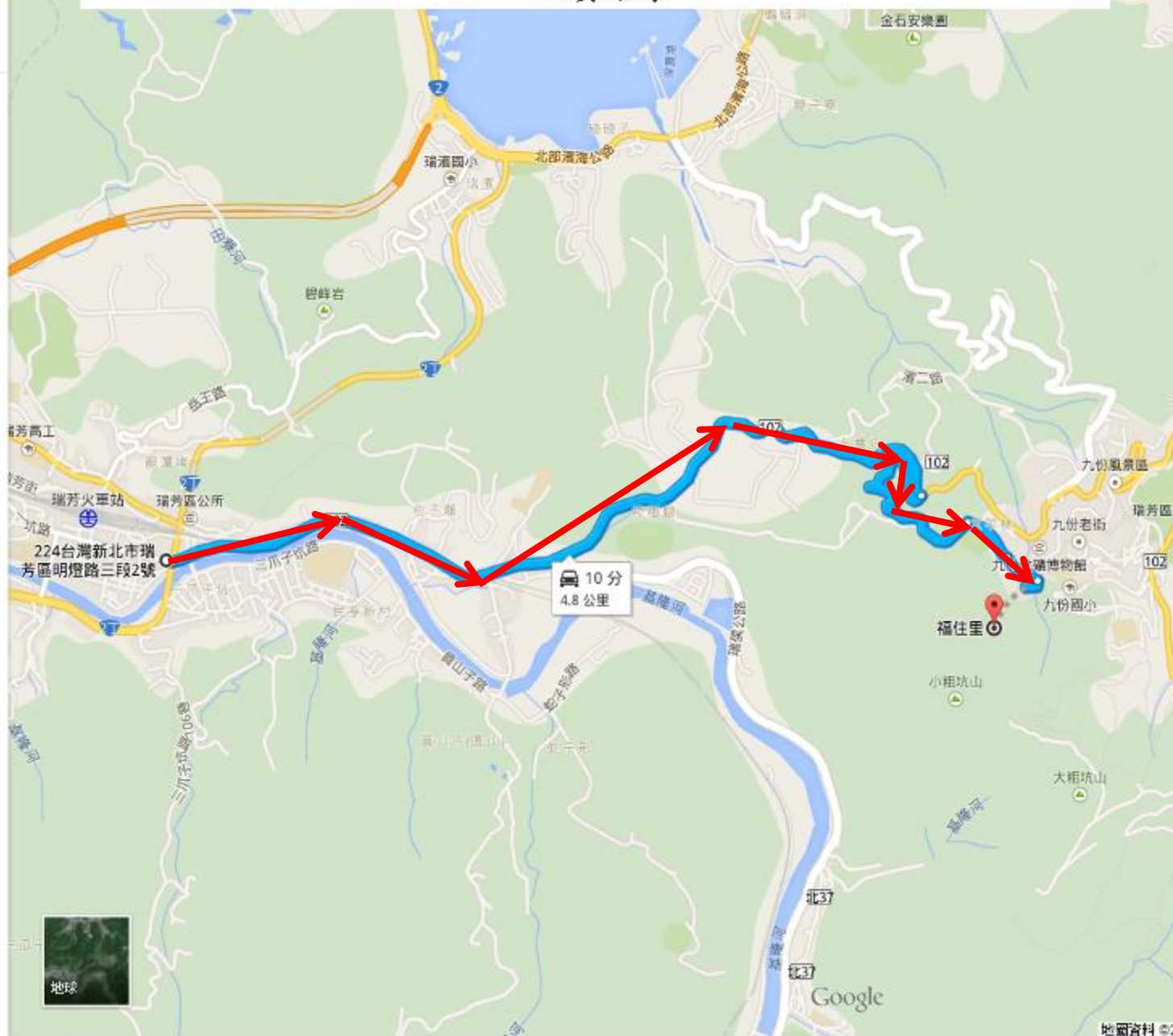
**福住里**

新北市瑞芳區

**終點:福住里市民活動中心**

這些指示僅適用於規劃目的。您可能會發現實際情況會因道路施工、交通狀況、天氣或其他活動，而與地圖結果有出入。您必須根據實際情況規劃您的路線並遵守路線上所有的指示或標誌。

## 新北市瑞芳區福住里市民活動中心臨時防災避難收容所交通路線規劃圖 主要路線



途經102縣道 12分  
交通標榜時 12分 · 顯示路況圖層 5.7公里

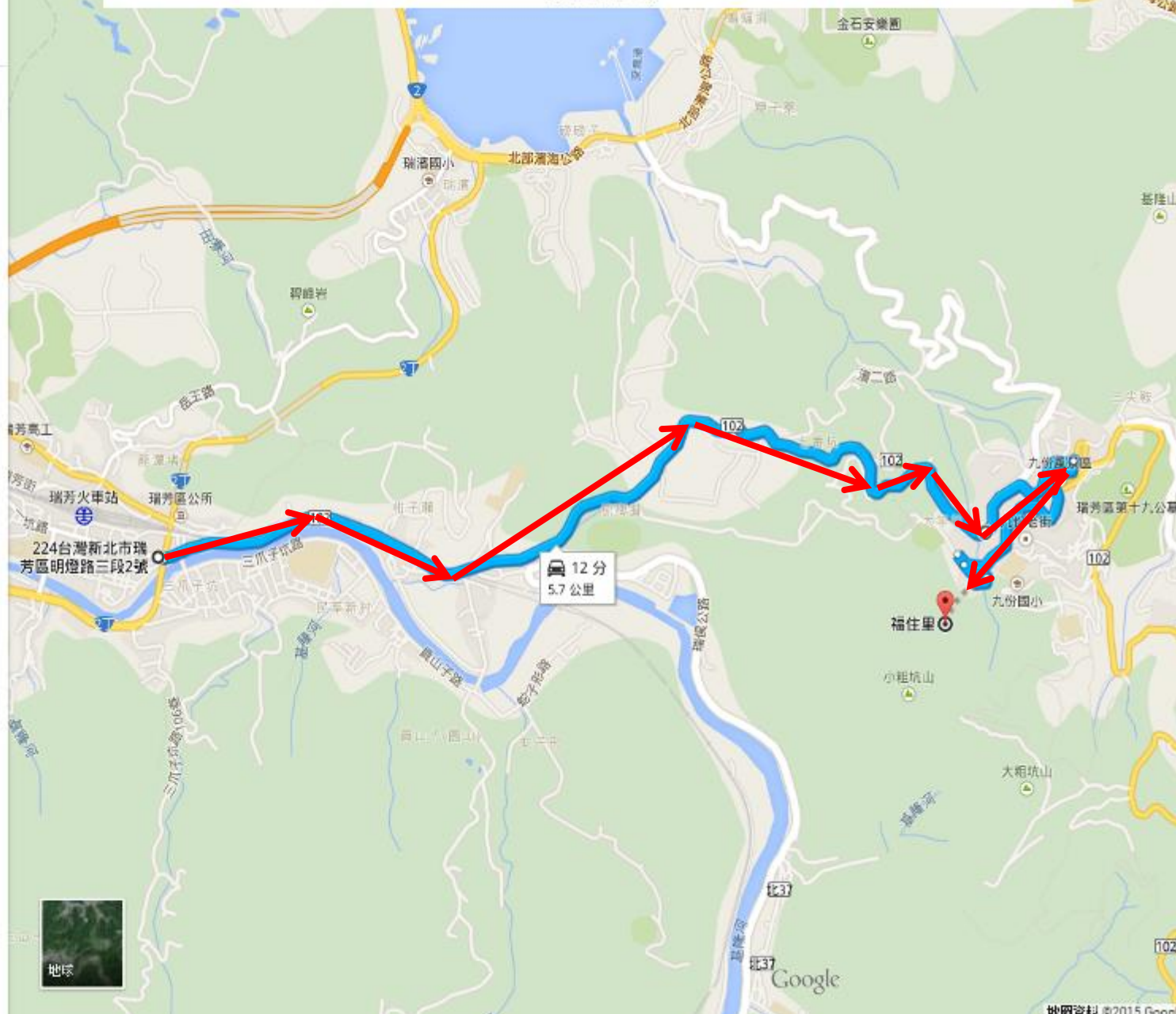
起點:瑞龍市民活動中心  
224新北市瑞芳區明燈路三段2號

- ↑ 往東走明燈路三段至子平橋/102縣道/台2丁線前進  
24公尺
- ↑ 接著走明燈路二段/102縣道  
繼續沿著102縣道前進  
4.6公里
- ↗ 於輕便路向右轉  
850公尺
- ↖ 向左急轉，朝基山街前進  
49公尺
- ↖ 走基山街  
110公尺
- ↗ 向右轉  
68公尺

福住里  
新北市瑞芳區  
終點:福住里市民活動中心

這些指示僅適用於規劃目的。您可能發現實際路況會因道路施工、交通狀況、天氣或其他活動，而與地圖結果有出入。您必須根據實際路況規劃您的路線並遵守路線上所有的指示或標誌。

### 新北市瑞芳區福住里市民活動中心臨時防災避難收容所交通路線規劃圖 替代路線



# 新北市瑞芳區鼻頭國小臨時防災避難收容所交通路線規劃圖 主要路線

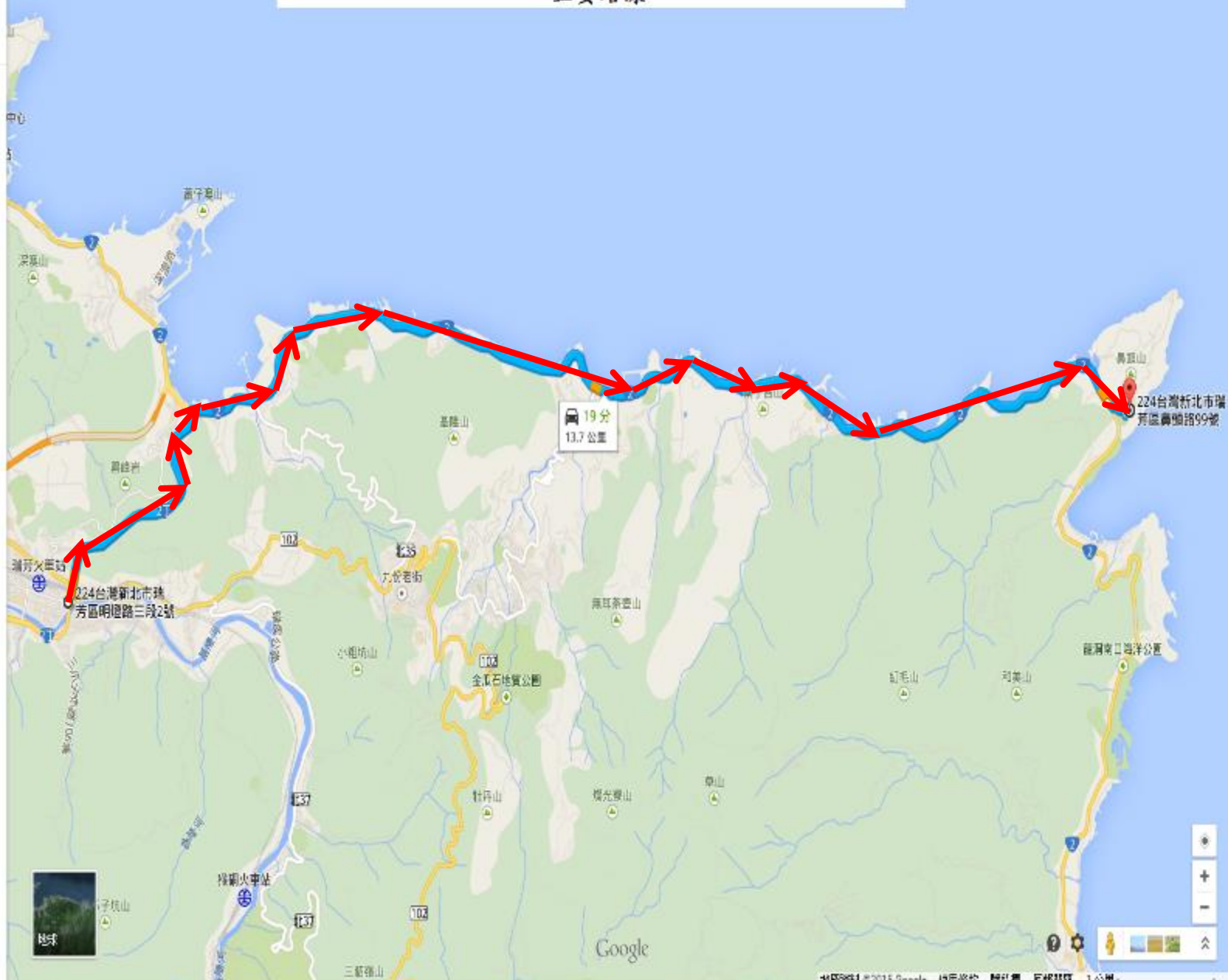
📍 途經北部濱海公路/台2線 19分  
交通概覽 18分 顯示詳細圖 13.7公里

**起點:瑞龍市民活動中心**  
224新北市瑞芳區明德路三段2號

- ↑ 往東走明德路三段至子平橋/102縣道/台2丁線前進  
24公尺
- ↘ 沿子平橋/102縣道/台2丁線向東轉  
1 繼續沿明德路三段前進  
24公尺
- ↘ 沿北部濱海公路/濱海路/台2線向東轉  
1 繼續沿北部濱海公路/台2線前進  
11.0公里
- ↘ 靠右行駛，進入鼻頭路  
1 目的地右轉  
300公尺

224新北市瑞芳區鼻頭路99號  
**終點:鼻頭國小**

這些指示僅適用於規劃目的。您可能需要考慮實際的會與建築施工、交通狀況、天氣及其他活動，而與地圖結果有出入。您必須根據實際情況規劃您的路線並遵守路線上所有的指示與標誌。



# 新北市瑞芳區鼻頭國小臨時防災避難收容所交通路線規劃圖 替代路線

圖 途經102縣道和北部濱海公路/台2線 30分  
交通時間 29分 起行路線查詢 15.7公里

**起點:瑞龍市民活動中心**  
224新北市瑞芳區瑞龍路三段2號

↑ 往東走瑞龍路三段轉右轉/102縣道/台2丁線前進

↑ 接著走瑞龍路二段/102縣道  
① 繼續沿著102縣道前進

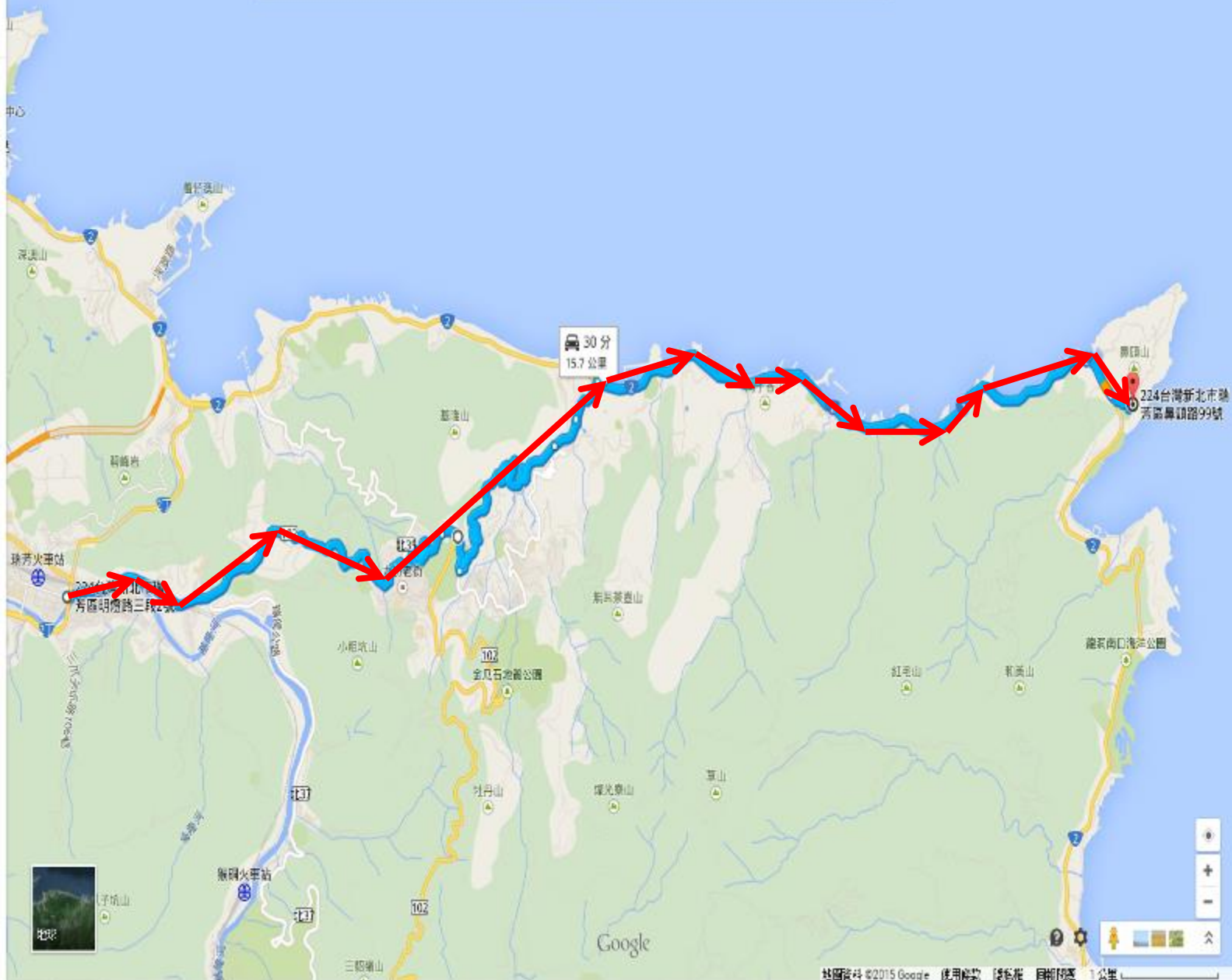
走上尖路前往北部濱海公路/台2線  
10分 (4.1公里)

↗ 於北部濱海公路/台2線向右轉

↙ 靠左行駛，進入鼻頭路  
① 目的地在右側

224新北市瑞芳區鼻頭路99號  
**終點:鼻頭國小**

這些指示僅適用於規劃目的，您可能會發現實際情況會因修路、交通狀況、天氣或其他因素，而且地區具有出入口，您必須根據實際情況規劃您的路線並遵守路標上所有的指示或標誌。



# 新北市瑞芳區濂洞國小臨時防災避難收容所交通路線規劃圖 主要路線

搭乘經台2丁線和北部濱海公路/台2線  
交通時間約 13 分 顯示狀況圖示 14 分 8.6 公里

**起點: 瑞龍市民活動中心**  
224 新北市瑞芳區明鄭路三段 2 號

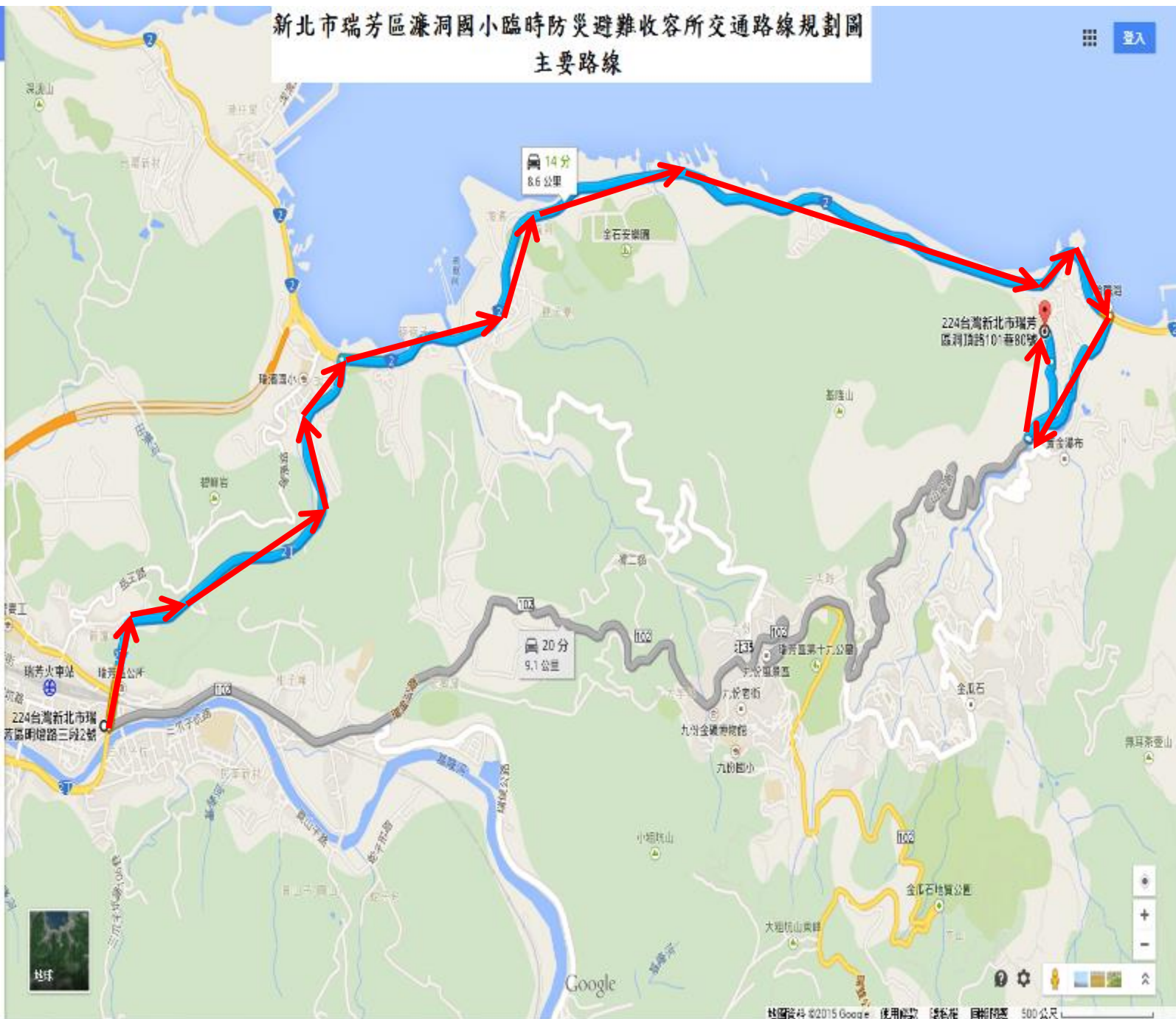
↑ 往來志明燈路三段朝子平橋/102 縣道/台 2 丁線前進

走北部濱海公路/台 2 線前往頂湖/北 34 線  
10 分 (7.3 公里)

繼續走北 34 線, 開與同路 101 巷  
4 分 (1.8 公里)

224 新北市瑞芳區同路 101 巷 80 號  
**終點: 濂洞國小**

這些指示僅是規劃目的, 您可能會發現實際情況包括施工、交通狀況、天氣或其他活動, 而與地圖結果有出入, 您必須根據實際情況調整您的路線並遵守線路上所有的指示或標誌。



途徑102縣道和山尖路 20分  
交通時間將 20分 顯示狀況圖 9.0公里

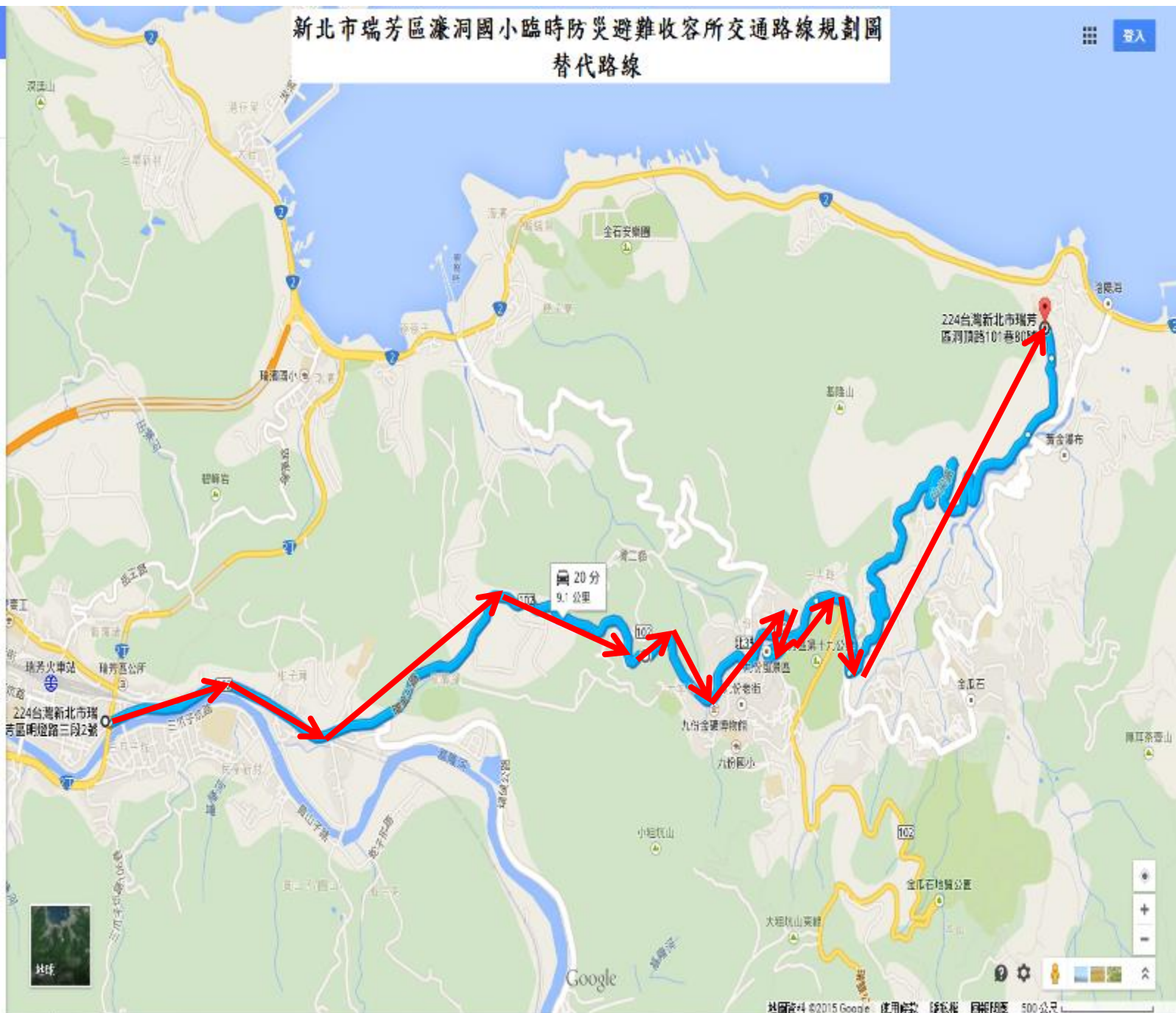
起點:瑞龍市民活動中心  
224新北市瑞芳區明燈路三段2號

- ↑ 往東走明燈路三段到子平橋(102縣道)右轉前往  
24公尺
- ↑ 接著走明燈路二段(102縣道)  
● 繼續沿著102縣道前進  
5.9公里
- ↘ 靠右行駛，進入環合公路(全光路)右轉  
500公尺
- ↖ 於山尖路可左轉  
2.8公里
- ↑ 繼續直行  
400公尺
- ↑ 接著走洞頂路101巷  
● 目的地在左邊  
120公尺

224新北市瑞芳區洞頂路101巷80號  
終點:濂洞國小

這些指示僅適用於規劃目的，您可能發現實際情況包括道路施工、交通狀況、天氣或其他活動，而與地圖結果有出入。您必須始終查閱最新的規劃路線並遵守路線上的指示或標誌。

### 新北市瑞芳區濂洞國小臨時防災避難收容所交通路線規劃圖 替代路線



### 新北市瑞芳區勸濟堂臨時防災避難收容所交通路線規劃圖 主要路線

🚗 途經102縣道和北34鄉道 20分  
交通順暢時 20分 顯示狀況圖

起點: 瑞龍市民活動中心  
224新北市瑞芳區明德路三段2號

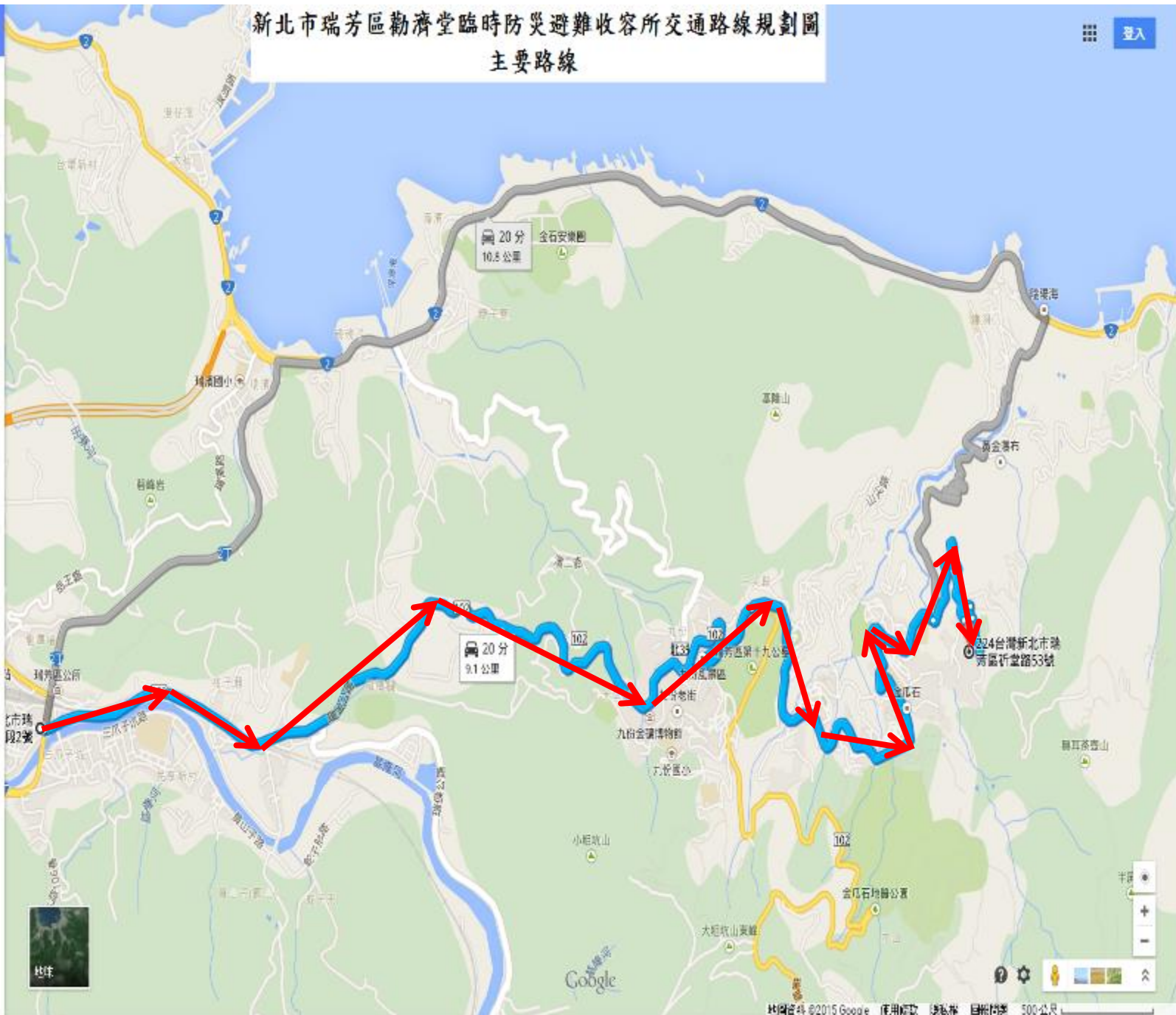
↑ 往東走明德路三段朝子平橋/102縣道/台2丁線前進

↑ 接著走明德路二段/102縣道  
● 繼續沿著102縣道前進

繼續走北34鄉道前往目的地  
▼ 9分 (9.8公里)

224新北市瑞芳區新豐路53號  
終點: 勸濟堂

這些指示僅供參考，您可能會遇到突發狀況如封閉施工、交通狀況、天氣或其他活動，而與地圖結果有出入，您必須根據實際情況判斷您的路線並遵守路線上所有的指示或標誌。





# 新北市瑞芳區勸濟堂臨時防災避難收容所交通路線規劃圖 替代路線

🚗 途徑北部濱海公路/台2線 20分  
📏 距離顯示 19分 顯示並回圖 10.8公里

**起點:瑞龍市民活動中心**  
224新北市瑞芳區明禮路三段2號

↑ 往東志明禮路三段朝子平橋/102縣道/台2丁線前進

走北部濱海公路/台2線前往河頂路/北34鄉道  
▲ 10分 (7.3公里)

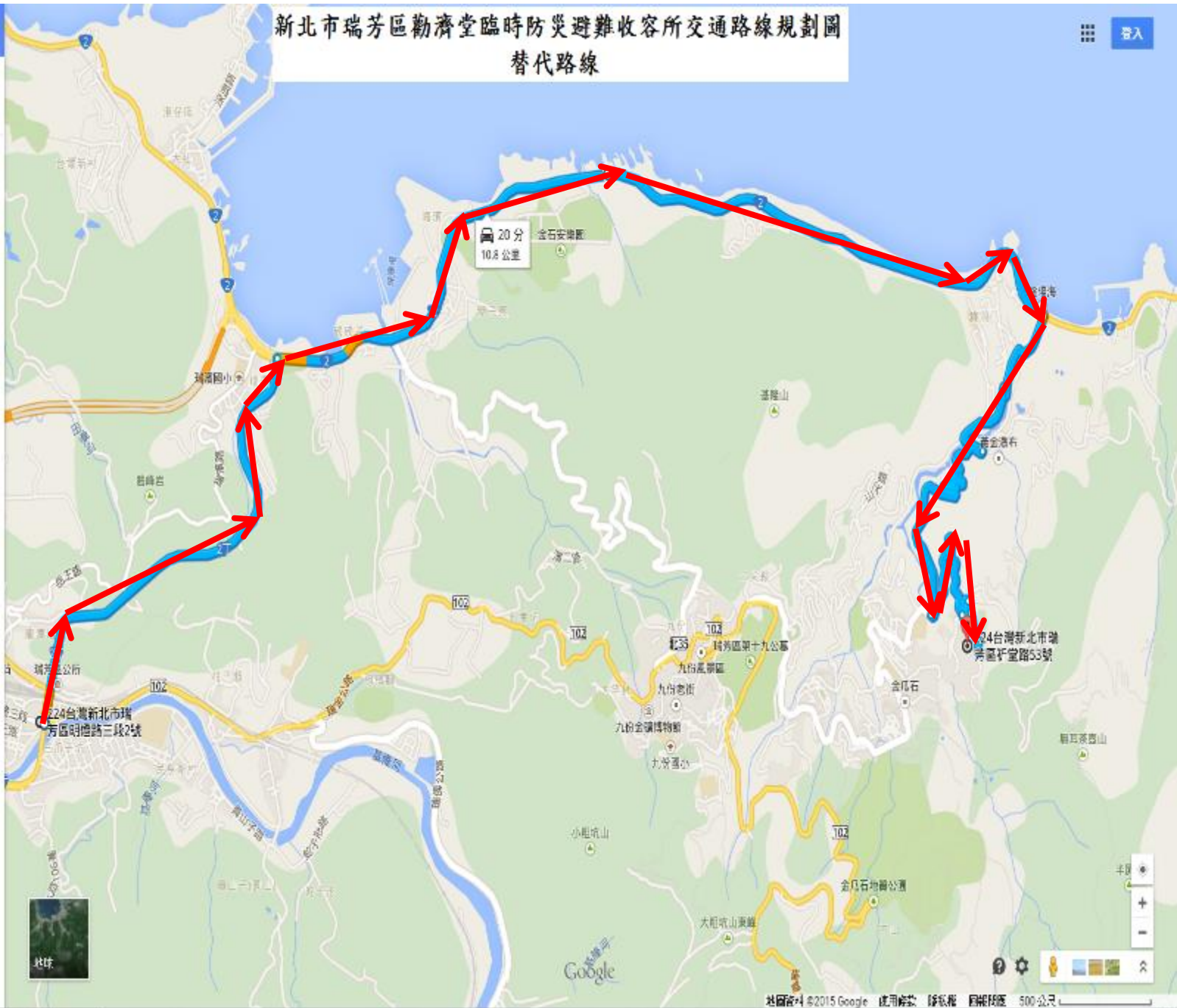
↖ 朝子平橋/102縣道/台2丁線向左轉  
● 繼續沿著台2丁線前進  
2.4公里

↖ 於北部濱海公路/瑞濱路/台2線向右轉  
● 繼續沿著北部濱海公路/台2線前進  
4.9公里

繼續走北34鄉道前往目的地  
▼ 10分 (3.5公里)

224新北市瑞芳區彰路53號  
**終點:勸濟堂**

這些指示僅適用於規劃目的。您可能會發現實際混合車道施工、交通狀況、天氣或其他活動，而與地圖結果有所出入。您必須根據實際情況規劃您的路線並遵守路線上所有的指示與標誌。



附件、道路改道路牌照片：



# 公告

前端道路封閉  
，行人、車輛  
請改道。



瑞芳區公所製

乙辰營造

# 公告



前端道路封閉  
，行人、車輛  
請改道。

瑞芳區公所製

